



Spitzingsee

Typ: **Strecke**
Etappen: **5**
Länge: **50.97 km**
Zeitraum: **.. - ..**

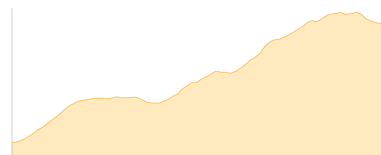
Gehzeit: **26:33 Stunden**
Aufstieg: **4341 Hm**
Abstieg: **2811 Hm**

Etappe 1

Taubensteinbahn Talstation - Rotwandhaus

Wandern - 769 Hm Aufstieg - 140 Hm Abstieg - **03:30** Stunden Gehzeit - 5.33 km Strecke

Taubensteinbahn Talstation 1090m - Rotwandhaus 1737m



Etappe 2

Geitau - Auerspitz - Rotwandhaus

Wandern - 1091 Hm Aufstieg - 147 Hm Abstieg - **05:10** Stunden Gehzeit - 9.51 km Strecke

Osterhofen 806m - Auerspitz 1811m - Rotwandhaus 1737m

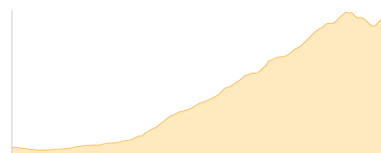


Etappe 3

Osterhofen - Auerspitz - Rotwandhaus

Wandern - 1085 Hm Aufstieg - 171 Hm Abstieg - **05:15** Stunden Gehzeit - 9.71 km Strecke

Osterhofen 806m - Auerspitz 1811m - Rotwandhaus 1737m

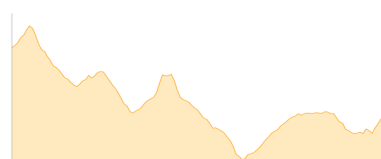


Etappe 4

Rotwandhaus - Taubensteinhaus - Wildes Fräulein - Obere Firstalm - ... - Bodenschneidhaus

Wandern - 854 Hm Aufstieg - 1217 Hm Abstieg - **06:55** Stunden Gehzeit - 13.09 km Strecke

Rotwandhaus 1737m - Taubensteinhaus 1567m - Wildes Fräulein 1612m - Obere Firstalm 1372m -
Freudenreichalm 1258m - Bodenschneidhaus 1365m

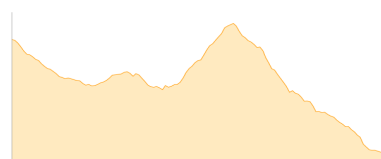


Etappe 5

Bodenschneidhaus - Baumgartenschneid - Tegernsee

Wandern - 542 Hm Aufstieg - 1136 Hm Abstieg - **05:45** Stunden Gehzeit - 13.32 km Strecke

Bodenschneidhaus 1365m - Baumgartenschneid 1444m - Tegernsee 759m





Spitzingsee

Mögliche Unterkünfte

Rotwandhaus 1737 m, DAV, Dusche: ja, Tel: +49 8026 7683, Schlafplätze: 119

Taubensteinhaus 1567 m, DAV, Dusche: k.A., Tel: +49 8026 7070, Schlafplätze: 58

Obere Firstalm 1372 m, AV: k.A., Dusche: k.A., Schlafplätze: -

Bodenschneidhaus 1365 m, DAV, Dusche: k.A., Tel: +49 8026 4692, Schlafplätze: 48