



auswechroute 2018

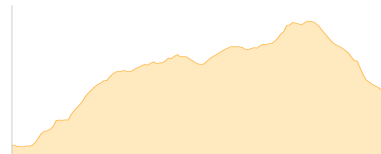
Typ:	Hufeisen	Gehzeit:	25:39 Stunden
Etappen:	4	Aufstieg:	3650 Hm
Länge:	42.12 km	Abstieg:	4111 Hm
Zeitraum:	.. - ..		

Etappe 1

St- Christoph am Arlberg - Östlicher Maroikopf - Westlicher Maroikopf - ... - Kaltenberghütte

Wandern - 919 Hm Aufstieg - 614 Hm Abstieg - **05:30** Stunden Gehzeit - 9.75 km Strecke

St. Christoph am Arlberg 1765m - Östlicher Maroikopf 2529m - Westlicher Maroikopf 2522m - Alpenkopf 2311m - Kaltenberghütte 2089m

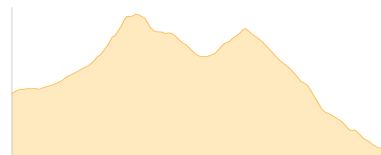


Etappe 2

Kaltenberghütte - Krachelspitze - Kaltenbergsee - Gstansjoch - Konstanzer Hütte

Wandern - 826 Hm Aufstieg - 1216 Hm Abstieg - **06:30** Stunden Gehzeit - 10.47 km Strecke

Kaltenberghütte 2089m - Krachelspitze 2686m - Kaltenbergsee 2506m - Gstansjoch 2573m - Konstanzer Hütte 1688m

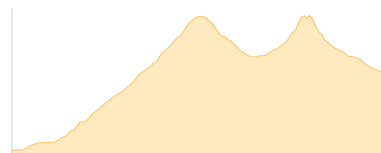


Etappe 3

Konstanzer Hütte - Scheibler - Faselfadspitz - Darmstädter Hütte

Wandern - 1686 Hm Aufstieg - 999 Hm Abstieg - **08:55** Stunden Gehzeit - 10.57 km Strecke

Konstanzer Hütte 1688m - Scheibler 2978m - Faselfadspitz 2993m - Darmstädter Hütte 2384m



Etappe 4

Darmstädter Hütte - Kartellspeicher - Kartell Hütte - St- Anton

Wandern - 219 Hm Aufstieg - 1282 Hm Abstieg - **04:45** Stunden Gehzeit - 11.33 km Strecke

Darmstädter Hütte 2384m - Kartellspeicher 2003m - St. Anton [T] 1284m





auswechroute 2018

Mögliche Unterkünfte

Kaltenberghütte 2089 m, DAV, Dusche: ja, Tel: +43 5582 790, mobil: +49 7121 340860, Schlafplätze: 55

Konstanzer Hütte 1688 m, DAV, Dusche: ja, Tel: +43664 73621816, mobil: +43 664 73844 682, Schlafplätze: 73

Darmstädter Hütte 2384 m, DAV, Dusche: ja, Tel: +43 699 15446313, Schlafplätze: 94