



# Nebelhorn - Heilbronner Weg - Mittelberg

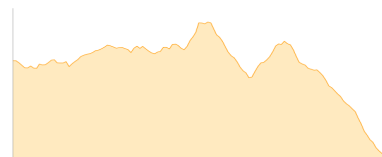
Typ:	<b>Hufeisen</b>	Gehzeit:	<b>28:02 Stunden</b>
Etappen:	<b>4</b>	Aufstieg:	<b>3789 Hm</b>
Länge:	<b>50.55 km</b>	Abstieg:	<b>4545 Hm</b>
Zeitraum:	<b>.. - ..</b>		

## Etappe 1

### Höfatsblick - Edmund-Probst-Haus - Zeigersattel - Laufbacher Eck - Himmelecksattel - Käseralpe

Wandern - 718 Hm Aufstieg - 1241 Hm Abstieg - **06:15** Stunden Gehzeit - 11.3 km Strecke

Höfatsblick 1929m - Edmund-Probst-Haus 1930m - Zeigersattel 1920m - Laufbacher Eck 2178m - Himmelecksattel 2005m - Käseralpe 1405m

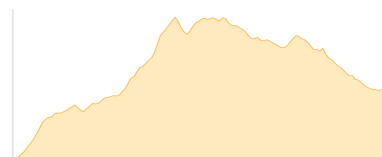


## Etappe 2

### Käseralpe - Kemptner Hütte

Wandern - 1320 Hm Aufstieg - 864 Hm Abstieg - **07:45** Stunden Gehzeit - 12.65 km Strecke

Käseralpe 1405m - Kemptner Hütte 1845m

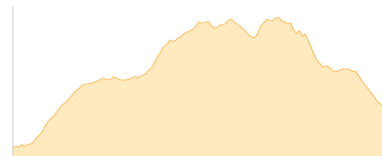


## Etappe 3

### Kemptner Hütte - Rappenseehütte

Klettersteig - 1035 Hm Aufstieg - 818 Hm Abstieg - **06:20** Stunden Gehzeit - 9.79 km Strecke

Kemptner Hütte 1845m - Rappenseehütte 2091m

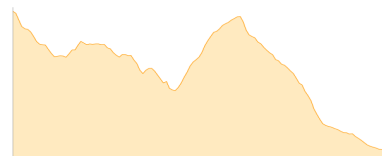


## Etappe 4

### Rappenseehütte - Gemse

Wandern - 716 Hm Aufstieg - 1622 Hm Abstieg - **07:45** Stunden Gehzeit - 16.8 km Strecke

Rappenseehütte 2091m - Gemse 1166m





## Nebelhorn - Heilbronner Weg - Mittelberg

### Mögliche Unterkünfte

Edmund-Probst-Haus 1930 m, DAV, Dusche: ja, Tel: +49 8322 4795, Schlafplätze: 125

Kemptner Hütte 1845 m, DAV, Dusche: k.A., Tel: +49 8322 700152, Schlafplätze: 285

Rappenseehütte 2091 m, DAV, Dusche: ja, Tel: +49 8322 700155, Schlafplätze: 342