



Hunderunde

Typ:
Etappen: **5**
Länge: **41.45 km**
Zeitraum: .. - ..


Gehzeit: **20:43 Stunden**
Aufstieg: **2846 Hm**
Abstieg: **2840 Hm**

Etappe 1

Budam - Nilljochhütte

Wandern - 407 Hm Aufstieg - 17 Hm Abstieg - **01:35** Stunden Gehzeit - 1.78 km Strecke

Budam 1563m - Nilljochhütte 1975m

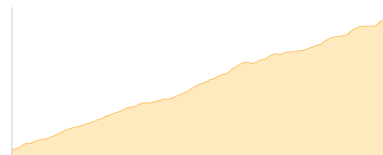


Etappe 2

Nilljochhütte - Bonn-Matreier Hütte

Wandern - 806 Hm Aufstieg - 40 Hm Abstieg - **03:20** Stunden Gehzeit - 4.38 km Strecke

Nilljochhütte 1975m - Bonn-Matreier Hütte 2745m



Etappe 3

Bonn-Matreier Hütte - Badener Hütte

Wandern - 704 Hm Aufstieg - 819 Hm Abstieg - **05:10** Stunden Gehzeit - 9.2 km Strecke

Bonn-Matreier Hütte 2745m - Badener Hütte 2608m




Etappe 4

Badener Hütte - Gruben

Wandern - 66 Hm Aufstieg - 1494 Hm Abstieg - **04:35** Stunden Gehzeit - 10.33 km Strecke

Badener Hütte 2608m - Gruben [OT] 1172m



Etappe 5

Gruben - Budam

Wandern - 863 Hm Aufstieg - 470 Hm Abstieg - **06:05** Stunden Gehzeit - 15.76 km Strecke

Gruben [OT] 1172m - Budam 1563m





Hunderunde

Mögliche Unterkünfte

Nilljochhütte 1975 m, privat, Dusche: k.A., Tel: +43 676 9563288, Schlafplätze: 30

Bonn-Matreier Hütte 2745 m, DAV, Dusche: k.A., Tel: +43 4874 5577, mobil: +43 664 3481006, Schlafplätze: 58

Badener Hütte 2608 m, ÖAV, Dusche: k.A., Tel: +43 664 9155666, Schlafplätze: 56