



Karwendeltrek

Typ: **Hufeisen**
Etappen: **4**
Länge: **54.16 km**
Zeitraum: .. - ..

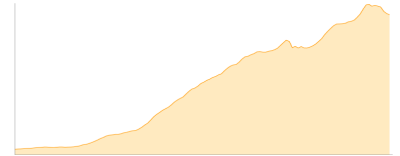
Gehzeit: **33:03 Stunden**
Aufstieg: **4892 Hm**
Abstieg: **4987 Hm**

Etappe 1

Karwendeltrek 1

Wandern - 1740 Hm Aufstieg - 317 Hm Abstieg - **08:05** Stunden Gehzeit - 13.21 km Strecke

Scharnitz 959m - Pleisenhütte 1757m - Breitgrieskarscharte 2388m

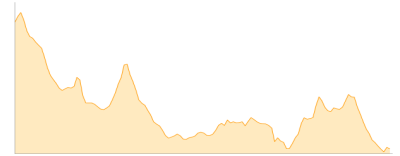


Etappe 2

Karwendeltrek 2

Wandern - 1236 Hm Aufstieg - 2016 Hm Abstieg - **10:30** Stunden Gehzeit - 18.72 km Strecke

Breitgrieskarscharte 2388m - Hochalmkreuz 2192m - Karwendelhaus 1765m - Hochlandhütte 1630m



Etappe 3

Karwendeltrek 3

Wandern - 1356 Hm Aufstieg - 1358 Hm Abstieg - **08:50** Stunden Gehzeit - 12.75 km Strecke

Hochlandhütte 1630m - Krinner-Kofler-Hütte 1394m - Soiernspitze 2257m - Soiernhaus 1611m

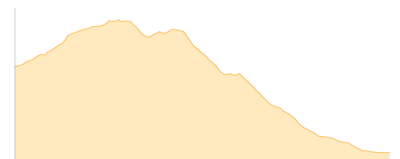


Etappe 4

Karwendeltrek 4

Wandern - 560 Hm Aufstieg - 1296 Hm Abstieg - **05:40** Stunden Gehzeit - 9.48 km Strecke

Soiernhaus 1611m - Schöttelkarspitze 2050m - Feldernkreuz 2048m - Seinskopf 1961m - Parkplatz Krün
Griesweg 860m





Karwendeltrek

Mögliche Unterkünfte

Pleisenhütte 1757 m, privat, Dusche: k.A., mobil: +43 664 9158792, Schlafplätze: 39

Karwendelhaus 1765 m, DAV, Dusche: k.A., Tel: +43 720 983554, Schlafplätze: 193

Hochlandhütte 1630 m, DAV, Dusche: k.A., Tel: +49 174 9897863, Schlafplätze: 43

Krinner-Kofler-Hütte 1394 m, DAV, Dusche: k.A., Schlafplätze: 30

Soiernhaus 1611 m, DAV, Dusche: k.A., Tel: +49 171 5465858, Schlafplätze: 65