



In 6 Tagen von Gschnitz nach Innerpflersch

Typ: **Strecke**
Etappen: **6**
Länge: **39.3 km**
Zeitraum: .. - ..

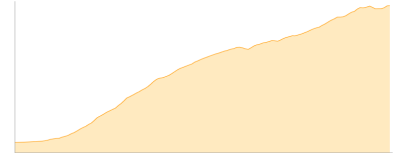
Gehzeit: **30:04 Stunden**
Aufstieg: **4704 Hm**
Abstieg: **4736 Hm**

Etappe 1

Feuerstein - Innsbrucker Hütte

Wandern - 1138 Hm Aufstieg - 59 Hm Abstieg - **04:25** Stunden Gehzeit - 3.95 km Strecke

Feuerstein 1281m - Innsbrucker Hütte 2369m

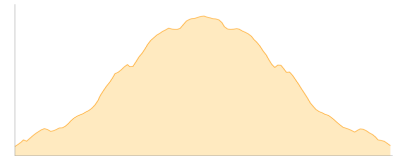


Etappe 2

Innsbrucker Hütte - Habicht - Innsbrucker Hütte

Hochalpin - 982 Hm Aufstieg - 982 Hm Abstieg - **05:50** Stunden Gehzeit - 4.87 km Strecke

Innsbrucker Hütte 2369m - Habicht 3277m - Innsbrucker Hütte 2369m

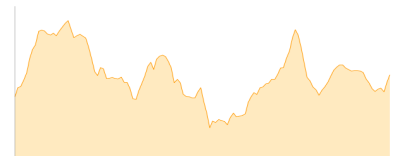


Etappe 3

Innsbrucker Hütte - Pramarnspitze - Lauterersee - Bremer Hütte

Wandern - 948 Hm Aufstieg - 890 Hm Abstieg - **06:15** Stunden Gehzeit - 10.51 km Strecke

Innsbrucker Hütte 2369m - Pramarnspitze 2511m - Lauterersee 2434m - Bremer Hütte 2413m



Etappe 4

Bremer Hütte - Tribulaunhütte -I-

Wandern - 833 Hm Aufstieg - 894 Hm Abstieg - **05:35** Stunden Gehzeit - 8.31 km Strecke

Bremer Hütte 2413m - Tribulaunhütte (I) 2369m



Etappe 5

Tribulaunhütte -I- - Weißwandspitze - Magdeburger Hütte

Hochalpin - 766 Hm Aufstieg - 714 Hm Abstieg - **04:40** Stunden Gehzeit - 5.36 km Strecke

Tribulaunhütte (I) 2369m - Weißwandspitze 3017m - Magdeburger Hütte 2423m



Etappe 6

Magdeburger Hütte - Innerpflersch (St. Anton)

Wandern - 37 Hm Aufstieg - 1197 Hm Abstieg - **03:20** Stunden Gehzeit - 6.29 km Strecke

Magdeburger Hütte 2423m - Hotel Feuerstein 1252m





In 6 Tagen von Gschnitz nach Innerpflersch

Mögliche Unterkünfte

Innsbrucker Hütte 2369 m, ÖAV, Dusche: ja, Tel: +43 5276 295, Schlafplätze: 130

Bremer Hütte 2413 m, DAV, Dusche: ja, Tel: +43 664 2728071, mobil: +43 664 4605831, Schlafplätze: 100

Tribulaunhütte (I) 2369 m, CAI, Dusche: k.A., Tel: +39 0472 632470, Schlafplätze: 37

Magdeburger Hütte 2423 m, CAI, Dusche: k.A., Tel: +39 0472 632472, Schlafplätze: 50