



Familiensommer 2018 ESP

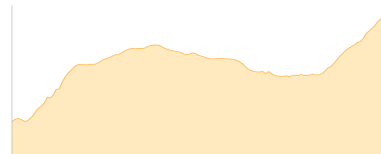
Typ:	Strecke	Gehzeit:	31:36 Stunden
Etappen:	6	Aufstieg:	4153 Hm
Länge:	60.98 km	Abstieg:	4941 Hm
Zeitraum:	.. - ..		

Etappe 1

Arlbergpass - Kaltenberghütte

Wandern - 404 Hm Aufstieg - 123 Hm Abstieg - **02:35** Stunden Gehzeit - 6.31 km Strecke

Arlbergpass 1793m - Kaltenberghütte 2089m

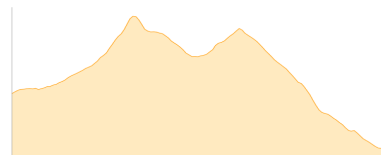


Etappe 2

Kaltenberghütte - Konstanzer Hütte

Wandern - 806 Hm Aufstieg - 1197 Hm Abstieg - **06:20** Stunden Gehzeit - 9.99 km Strecke

Kaltenberghütte 2089m - Konstanzer Hütte 1688m



Etappe 3

Konstanzer Hütte - Neue Heilbronner Hütte

Wandern - 627 Hm Aufstieg - 26 Hm Abstieg - **03:15** Stunden Gehzeit - 8.63 km Strecke

Konstanzer Hütte 1688m - Neue Heilbronner Hütte 2308m

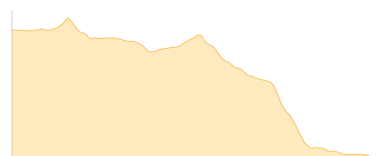


Etappe 4

Neue Heilbronner Hütte - St- Gallenkirch

Wandern - 424 Hm Aufstieg - 1894 Hm Abstieg - **07:20** Stunden Gehzeit - 16.92 km Strecke

Neue Heilbronner Hütte 2308m - Galgengul 831m

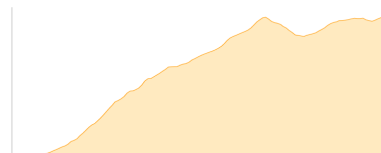


Etappe 5

St- Gallenkirch - Tilisunahütte

Wandern - 1633 Hm Aufstieg - 237 Hm Abstieg - **07:00** Stunden Gehzeit - 8.76 km Strecke

Galgengul 831m - Tilisunahütte 2211m



Etappe 6

Tilisunahütte - Lindauer Hütte - Wanderparkplatz Latschau

Wandern - 259 Hm Aufstieg - 1464 Hm Abstieg - **05:05** Stunden Gehzeit - 10.37 km Strecke

Tilisunahütte 2211m - Lindauer Hütte 1744m - Wanderparkplatz Latschau 1012m





Familiensommer 2018 ESP

Mögliche Unterkünfte

Kaltenberghütte 2089 m, DAV, Dusche: ja, Tel: +43 5582 790, mobil: +49 7121 340860, Schlafplätze: 55

Konstanzer Hütte 1688 m, DAV, Dusche: ja, Tel: +43664 73621816, mobil: +43 664 73844 682, Schlafplätze: 73

Neue Heilbronner Hütte 2308 m, DAV, Dusche: ja, Tel: +43 5446 2954, mobil: +43 664 4158672, Schlafplätze: 108

Tilisunahütte 2211 m, ÖAV, Dusche: ja, mobil: +43 664 1472 896, Schlafplätze: 122

Lindauer Hütte 1744 m, DAV, Dusche: ja, mobil: +43 664 5033456, Schlafplätze: 163