



## 2018 - 1

Typ: **Rundtour**  
Etappen: **7**  
Länge: **89.19 km**  
Zeitraum: **.. - ..**

Gehzeit: **42:42 Stunden**  
Aufstieg: **5903 Hm**  
Abstieg: **5903 Hm**

### Etappe 1

#### Furkelpass Parkplatz - Welschellen Alm

Wandern - 1019 Hm Aufstieg - 829 Hm Abstieg - **06:50** Stunden Gehzeit - 13.72 km Strecke

Furkelpass Parkplatz 1789m - Welschellen Alm 1950m



### Etappe 2

#### Welschellen Alm - Schlüterhütte

Wandern - 1151 Hm Aufstieg - 793 Hm Abstieg - **07:15** Stunden Gehzeit - 14.34 km Strecke

Welschellen Alm 1950m - Schlüterhütte 2306m

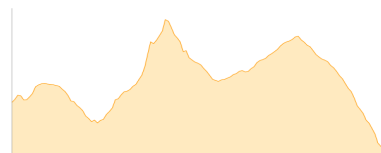


### Etappe 3

#### Schlüterhütte - Ütia Gardenacia

Wandern - 977 Hm Aufstieg - 1236 Hm Abstieg - **07:40** Stunden Gehzeit - 15.42 km Strecke

Schlüterhütte 2306m - Ütia Gardenacia 2044m

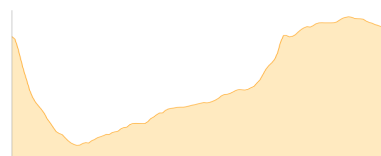


### Etappe 4

#### Ütia Gardenacia - Capanna Alpina - Große Fanesalm

Wandern - 805 Hm Aufstieg - 748 Hm Abstieg - **06:10** Stunden Gehzeit - 16.15 km Strecke

Ütia Gardenacia 2044m - Capanna Alpina 1726m - Große Fanesalm 2102m

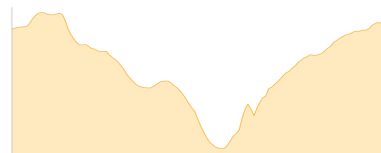


### Etappe 5

#### Große Fanesalm - Malga Pices Fanes Hütte - Pederü - Rifugio Fodara Vedla - Sennes-Hütte

Wandern - 855 Hm Aufstieg - 820 Hm Abstieg - **06:05** Stunden Gehzeit - 12.47 km Strecke

Große Fanesalm 2102m - Malga Pices Fanes Hütte 2007m - Pederü 1548m - Rifugio Fodara Vedla 1980m - Sennes-Hütte 2126m



### Etappe 6

#### Sennes-Hütte - Hochalmhütten Üces de Fojedöra

Wandern - 779 Hm Aufstieg - 791 Hm Abstieg - **05:35** Stunden Gehzeit - 11.11 km Strecke

Sennes-Hütte 2126m - Hochalmhütten Üces de Fojedöra 2124m





2018 - 1

#### Etappe 7

##### Hochalmhütten Üces de Fojedöra - Furkelpass Parkplatz

Wandern - 317 Hm Aufstieg - 686 Hm Abstieg - **03:10** Stunden Gehzeit - 5.98 km Strecke

Hochalmhütten Üces de Fojedöra 2124m - Furkelpass Parkplatz 1789m





## Mögliche Unterkünfte

Welschellen Alm 1950 m, AV: k.A., Dusche: k.A., Schlafplätze: -

Schlüterhütte 2306 m, CAI, Dusche: ja, Tel: +39 0472 840132, mobil: +39 337 2667694, Schlafplätze: 85

Ütia Gardenacia 2044 m, AV: k.A., Dusche: k.A., Schlafplätze: -

Capanna Alpina 1726 m, AV: k.A., Dusche: k.A., Tel: +39 0471 849418, Schlafplätze: -

Große Fanesalm 2102 m, AV: k.A., Dusche: k.A., Schlafplätze: -

Malga Pices Fanes Hütte 2007 m, AV: k.A., Dusche: k.A., Schlafplätze: -

Pederü 1548 m, AV: k.A., Dusche: k.A., Schlafplätze: -

Rifugio Fodara Vedla 1980 m, AV: k.A., Dusche: k.A., Tel: +39 0474 501 093, mobil: +39 348 853 74 71, Schlafplätze: -

Sennes-Hütte 2126 m, privat, Dusche: k.A., mobil: +39 328 7945579, Schlafplätze: -

Hochalmhütten Üces de Fojedöra 2124 m, AV: k.A., Dusche: k.A., Schlafplätze: -