



Adamello

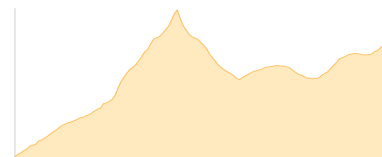
Typ:	Strecke	Gehzeit:	25:29 Stunden
Etappen:	5	Aufstieg:	4040 Hm
Länge:	33.93 km	Abstieg:	3890 Hm
Zeitraum:	00.00.0000 - 00.00.0000		

Etappe 1

vorstel1 Dag1 :Rifugio Albergo Fabrezza - Rifugio Franco Tonolino

Wandern - 1742 Hm Aufstieg - 734 Hm Abstieg - **08:35** Stunden Gehzeit - 10.8 km Strecke

Rifugio Albergo Fabrezza 1458m - Rifugio Franco Tonolino 2450m

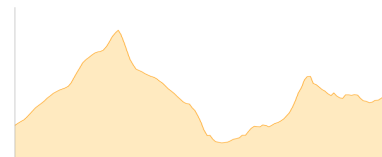


Etappe 2

vorstel1 dag2 Rifugio Franco Tonolino - Passo Premassone - ... - Rifugio Giuseppe Garibaldi

Wandern - 719 Hm Aufstieg - 602 Hm Abstieg - **04:25** Stunden Gehzeit - 6.8 km Strecke

Rifugio Franco Tonolino 2450m - Passo Premassone 2834m - Bocchetta del Pantano 2650m - Rifugio Giuseppe Garibaldi 2550m




Etappe 3

vorstel1 dag3 Rifugio Giuseppe Garibaldi - Rifugio Aviolo

Wandern - 942 Hm Aufstieg - 1568 Hm Abstieg - **07:25** Stunden Gehzeit - 8.92 km Strecke

Rifugio Giuseppe Garibaldi 2550m - Rifugio Aviolo 1930m

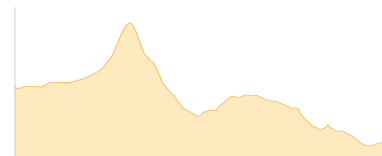


Etappe 4

vorstel1 Dag4 Rifugio Aviolo - Rifugio Malga Stain

Wandern - 637 Hm Aufstieg - 986 Hm Abstieg - **05:00** Stunden Gehzeit - 7.41 km Strecke

Rifugio Aviolo 1930m - Rifugio Malga Stain 1825m



Etappe 5: Ruhetag



Adamello

Mögliche Unterkünfte

Rifugio Albero Fabrezza 1458 m, AV: k.A., Dusche: k.A., Schlafplätze: -

Rifugio Franco Tonolino 2450 m, CAI, Dusche: k.A., Tel: +39 364 711 81, mobil: +39 338 9282075, Schlafplätze: 36

Rifugio Giuseppe Garibaldi 2550 m, CAI, Dusche: k.A., Tel: +39 364 906209, mobil: +39 339 5236327, +39 364 94436, Schlafplätze: 98

Rifugio Aviolo 1930 m, CAI, Dusche: k.A., Tel: +39 0364 761 10, Schlafplätze: -

Rifugio Malga Stain 1825 m, privat, Dusche: k.A., Tel: +39 338 854 24 50, Schlafplätze: -

Persönliche Anmerkungen

kaart: KOMPASS nr 638