



Pfunderer Höhenweg 2018

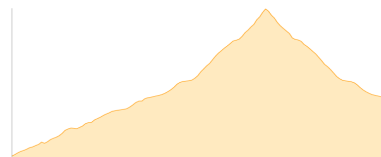
Typ:	Strecke	Gehzeit:	27:55 Stunden
Etappen:	4	Aufstieg:	4423 Hm
Länge:	43.75 km	Abstieg:	3855 Hm
Zeitraum:	.. - ..		

Etappe 1

Fane Alm - Wilde Kreuzspitze - Brixner Hütte

Hochalpin - 1387 Hm Aufstieg - 849 Hm Abstieg - **07:35** Stunden Gehzeit - 10.32 km Strecke

Fane Alm 1734m - Wilde Kreuzspitze 3135m - Brixner Hütte 2300m



Etappe 2

Brixner Hütte - Walter-Brenninger-Biwak

Wandern - 899 Hm Aufstieg - 1072 Hm Abstieg - **06:30** Stunden Gehzeit - 11.18 km Strecke

Brixner Hütte 2300m - Walter-Brenninger-Biwak 2157m

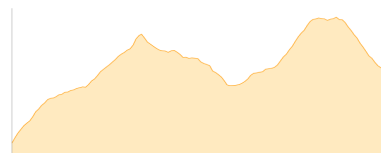


Etappe 3

Walter-Brenninger-Biwak - Edelrauthütte - Napfspitz - Edelrauthütte

Wandern - 1110 Hm Aufstieg - 670 Hm Abstieg - **06:00** Stunden Gehzeit - 7.64 km Strecke

Walter-Brenninger-Biwak 2157m - Edelrauthütte 2545m - Napfspitz 2888m - Edelrauthütte 2545m

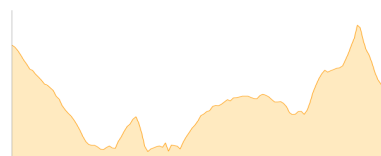


Etappe 4

Edelrauthütte - Tiefenrastenhütte

Wandern - 1027 Hm Aufstieg - 1264 Hm Abstieg - **07:45** Stunden Gehzeit - 14.62 km Strecke

Edelrauthütte 2545m - Tiefenrastenhütte 2312m





Pfunderer Höhenweg 2018

Mögliche Unterkünfte

Fane Alm 1734 m, AV: k.A., Dusche: k.A., Schlafplätze: -

Brixner Hütte 2300 m, AVS, Dusche: k.A., Tel: +39 0472 547131, Schlafplätze: 40

Edelrauthütte 2545 m, CAI, Dusche: k.A., Tel: +39 0474 653230, Schlafplätze: 47

Tiefenrastenhütte 2312 m, AVS, Dusche: k.A., Tel: +39 0474 554999, mobil: +39 349 0679501, Schlafplätze: 41