



Hochtour 2014 (Grajische und Walliser Alpen)

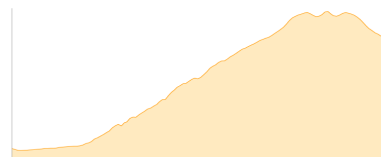
Typ:	Strecke	Gehzeit:	55:27 Stunden
Etappen:	7	Aufstieg:	8520 Hm
Länge:	79.98 km	Abstieg:	8532 Hm
Zeitraum:	16.08.2014 - 22.08.2014		

Etappe 1 16.08.2014 Samstag

Parkplatz - Rifugio Vittorio Emanuele II - Spaltenbergung - Winterraum

Hochalpin - 1017 Hm Aufstieg - 278 Hm Abstieg - **04:55** Stunden Gehzeit - 7.46 km Strecke

Parkplatz Pont 1974m - Rifugio Vittorio Emanuele II 2732m - Winterraum A der Rifugio Vittorio Emanuele II 2732m

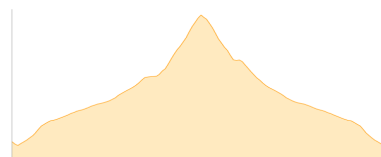


Etappe 2 17.08.2014 Sonntag

Winterraum A der Rifugio Vittorio Emanuele II - ... - Rifugio Vittorio Emanuele II

Hochalpin - 878 Hm Aufstieg - 906 Hm Abstieg - **05:40** Stunden Gehzeit - 7.59 km Strecke

Winterraum A der Rifugio Vittorio Emanuele II 2732m - La Tresenta 3609m - Rifugio Vittorio Emanuele II 2732m

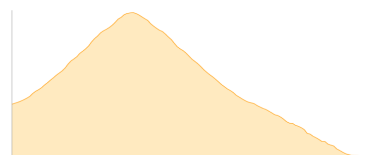


Etappe 3 18.08.2014 Montag

Rifugio Vittorio Emanuele II - Gipfel des Gran Paradiso - ... - Parkplatz

Hochalpin - 1297 Hm Aufstieg - 2020 Hm Abstieg - **10:05** Stunden Gehzeit - 13.76 km Strecke

Rifugio Vittorio Emanuele II 2732m - Gipfel des Gran Paradiso 4061m - Rifugio Vittorio Emanuele II 2732m - Parkplatz Pont 1974m



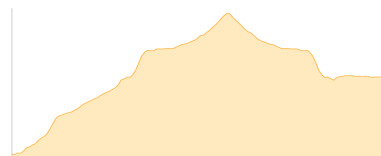
Etappe 4: Ruhetag

Etappe 5 20.08.2014 Mittwoch

Mittel-Allalin - Allalinhorn - Mittel-Allalin - Britanniahütte

Hochalpin - 2437 Hm Aufstieg - 1199 Hm Abstieg - **12:20** Stunden Gehzeit - 14.82 km Strecke

Mittelallalin 3457m - Allalinhorn 4027m - Mittelallalin 3457m - Britanniahütte 3030m

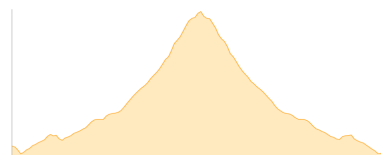


Etappe 6 21.08.2014 Donnerstag

Britanniahütte - Strahlhorn - Britanniahütte

Hochalpin - 1420 Hm Aufstieg - 1420 Hm Abstieg - **09:35** Stunden Gehzeit - 16.24 km Strecke

Britanniahütte 3030m - Strahlhorn 4190m - Britanniahütte 3030m





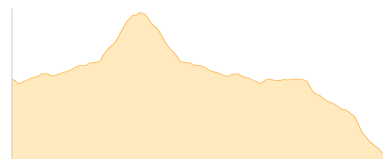
Hochtour 2014 (Grajische und Walliser Alpen)

Etappe 7 22.08.2014 Freitag

Britanniahütte - Rimpfischhorn - Britanniahütte

Hochalpin - 1471 Hm Aufstieg - 2709 Hm Abstieg - **12:50** Stunden Gehzeit - 20.11 km Strecke

Britanniahütte 3030m - Rimpfischhorn 4199m - Britanniahütte 3030m





Hochtour 2014 (Grajische und Walliser Alpen)

Mögliche Unterkünfte

Rifugio Vittorio Emanuele II 2732 m, AV: k.A., Dusche: k.A., Schlafplätze: -

Winterraum A der Rifugio Vittorio Emanuele II 2732 m, AV: k.A., Dusche: k.A., Schlafplätze: -

Britanniahütte 3030 m, SAC, Dusche: k.A., Tel: +41 27 957 22 88, Schlafplätze: -

Persönliche Anmerkungen

CG, JK, AM, MM