



Voorstel 2

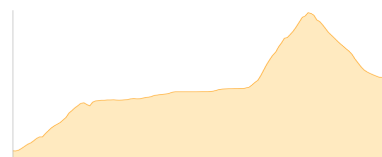
Typ:	Strecke	Gehzeit:	20:43 Stunden
Etappen:	4	Aufstieg:	3115 Hm
Länge:	32.59 km	Abstieg:	3128 Hm
Zeitraum:	.. - ..		

Etappe 1

Voorstel2 dag1 Malga Lincino - Malga Adame - Rifugio Paolo Prudenzini

Wandern - 1253 Hm Aufstieg - 628 Hm Abstieg - **06:35** Stunden Gehzeit - 9.1 km Strecke

Malga Lincino 1625m - Malga Adame 2029m - Rifugio Paolo Prudenzini 2235m

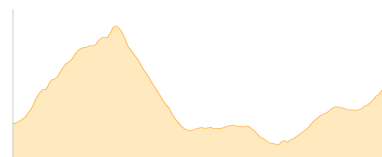


Etappe 2

Voorstel2 Dag2 Rifugio Paolo Prudenzini - Passo del Gatto - Rifugio Franco Tonolino

Wandern - 1037 Hm Aufstieg - 823 Hm Abstieg - **06:10** Stunden Gehzeit - 8.56 km Strecke

Rifugio Paolo Prudenzini 2235m - Passo del Gatto 2107m - Rifugio Franco Tonolino 2450m



Etappe 3

Voorstel2 Dag3 Rifugio Franco Tonolino - Rifugio Giuseppe Garibaldi

Wandern - 731 Hm Aufstieg - 613 Hm Abstieg - **04:30** Stunden Gehzeit - 6.9 km Strecke

Rifugio Franco Tonolino 2450m - Rifugio Giuseppe Garibaldi 2550m

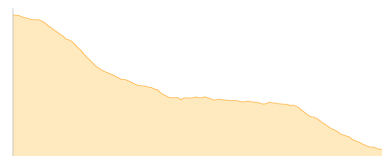


Etappe 4

Voorstel2 Dag4 Rifugio Giuseppe Garibaldi - Lago Benedetto - Malga Caldea

Wandern - 94 Hm Aufstieg - 1064 Hm Abstieg - **03:25** Stunden Gehzeit - 8.03 km Strecke

Rifugio Giuseppe Garibaldi 2550m - Lago Benedetto 1929m - Malga Caldea 1580m





Voorstel 2

Mögliche Unterkünfte

Rifugio Paolo Prudenzini 2235 m, CAI, Dusche: k.A., Tel: +39 364 634578, mobil: +39 364 71157, +39 36434578, Schlafplätze: 63

Rifugio Franco Tonolino 2450 m, CAI, Dusche: k.A., Tel: +39 364 711 81, mobil: +39 338 9282075, Schlafplätze: 36

Rifugio Giuseppe Garibaldi 2550 m, CAI, Dusche: k.A., Tel: +39 364 906209, mobil: +39 339 5236327, +39 364 94436, Schlafplätze: 98