



Voorstel3

Typ: **Hufeisen**
Etappen: **4**
Länge: **37.65 km**
Zeitraum: .. - ..

Gehzeit: **24:02 Stunden**
Aufstieg: **3609 Hm**
Abstieg: **3611 Hm**

Etappe 1

Voorstel3 Dag1 S. Martino dorp - Rifugio Luigi Gianetti

Wandern - 1615 Hm Aufstieg - 21 Hm Abstieg - **06:30** Stunden Gehzeit - 8.46 km Strecke

Rifugio Luigi Gianetti 2534m

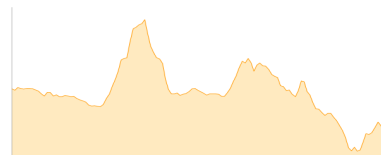


Etappe 2

Voorstel3 Dag2 Rifugio Luigi Gianetti - Rifugio Allievi

Wandern - 779 Hm Aufstieg - 928 Hm Abstieg - **05:35** Stunden Gehzeit - 9.1 km Strecke

Rifugio Luigi Gianetti 2534m - Rifugio Allievi 2382m

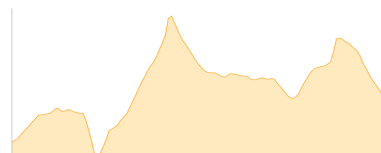


Etappe 3

Voorstel3 Dag3 Rifugio Allievi - Rifugio Cesare Ponti

Wandern - 1162 Hm Aufstieg - 984 Hm Abstieg - **07:00** Stunden Gehzeit - 9.52 km Strecke

Rifugio Allievi 2382m - Rifugio Cesare Ponti 2560m




Etappe 4

Voorstel3 Dag4 Rifugio Cesare Ponti Cataeggio

Wandern - 53 Hm Aufstieg - 1678 Hm Abstieg - **04:55** Stunden Gehzeit - 10.57 km Strecke

Rifugio Cesare Ponti 2560m





Vorstel3

Mögliche Unterkünfte

Rifugio Luigi Gianetti 2534 m, AV: k.A., Dusche: k.A., Schlafplätze: -

Rifugio Allievi 2382 m, AV: k.A., Dusche: k.A., Schlafplätze: -

Rifugio Cesare Ponti 2560 m, AV: k.A., Dusche: k.A., Schlafplätze: -