



Pfalzcampingtour

Typ: **Rundtour**
Etappen: **4**
Länge: **48.24 km**
Zeitraum: .. - ..

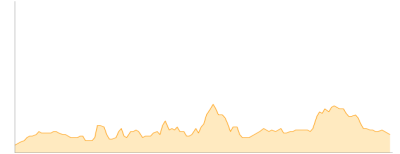
Gehzeit: **18:05 Stunden**
Aufstieg: **2059 Hm**
Abstieg: **2059 Hm**

Etappe 1

Hirschthal im Dahner Felsenland - Campingplatz am Königsweiher

Wandern - 129 Hm Aufstieg - 121 Hm Abstieg - **01:05** Stunden Gehzeit - 2.84 km Strecke

Hirschthal im Dahner Felsenland 213m

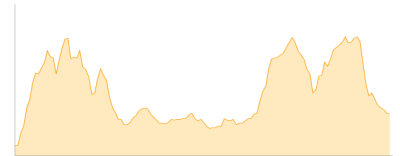


Etappe 2

Camping am Königsweiher - Chateau Froensburg - Camping du Muhlenbach

Wandern - 559 Hm Aufstieg - 515 Hm Abstieg - **05:00** Stunden Gehzeit - 14.11 km Strecke

Chateau Froensburg 301m

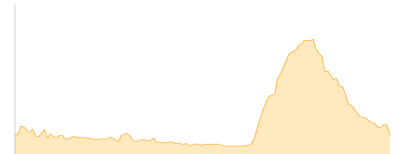


Etappe 3

Camping du Muhlenbach - Restaurant du Hohenfels - Camping du Heidenkopf

Wandern - 518 Hm Aufstieg - 531 Hm Abstieg - **05:10** Stunden Gehzeit - 15.23 km Strecke

Restaurant du Hohenfels 225m

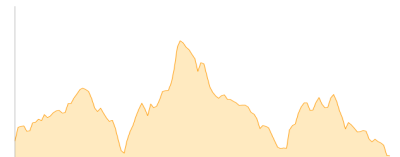


Etappe 4

Camping du Heidenkopf - Hirschthal im Dahner Felsenland

Wandern - 853 Hm Aufstieg - 892 Hm Abstieg - **06:50** Stunden Gehzeit - 16.05 km Strecke

Hirschthal im Dahner Felsenland 213m



Pfalzcampingtour



Mögliche Unterkünfte