



Clem

Typ:
Etappen: **4**
Länge: **48.86 km**
Zeitraum: .. - ..

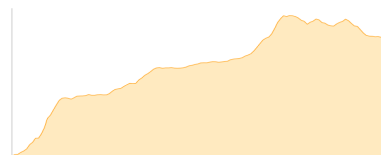
Gehzeit: **38:13 Stunden**
Aufstieg: **5934 Hm**
Abstieg: **6167 Hm**

Etappe 1

Koca pri Savici - Veliko Spicje - Zasavska koca na Prehodavcih

Wandern - 1940 Hm Aufstieg - 530 Hm Abstieg - **09:00** Stunden Gehzeit - 12.06 km Strecke

Koca pri Savici 648m - Veliko Spicje 2297m - Zasavska koca na Prehodavcih 2071m

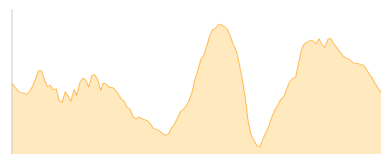


Etappe 2

Zasavska koca na Prehodavcih - Bovski Gamsovec - Pogacnikov dom

Wandern - 1584 Hm Aufstieg - 1611 Hm Abstieg - **09:45** Stunden Gehzeit - 9.79 km Strecke

Zasavska koca na Prehodavcih 2071m - Bovski Gamsovec 2392m - Pogacnikov dom 2050m

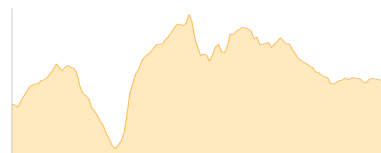


Etappe 3

Pogacnikov dom - Triglav - Triglavski dom - Dom Planika pod Triglavom - Dolichütte

Wandern - 1578 Hm Aufstieg - 1453 Hm Abstieg - **09:45** Stunden Gehzeit - 12.69 km Strecke

Pogacnikov dom 2050m - Triglav 2868m - Triglavski dom 2515m - Dom Planika pod Triglavom 2408m - Dolichütte 2151m

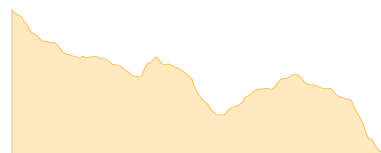


Etappe 4

Dom Planika pod Triglavom - Koca pri Savici

Wandern - 832 Hm Aufstieg - 2573 Hm Abstieg - **09:45** Stunden Gehzeit - 14.31 km Strecke

Dolichütte 2151m - Koca pri Savici 648m





Clem

Mögliche Unterkünfte

Koca pri Savici 648 m, AV: k.A., Dusche: k.A., Schlafplätze: -

Zasavska koca na Prehodavcih 2071 m, AV: k.A., Dusche: k.A., Tel: +386 51 614 781, Schlafplätze: 63

Pogacnikov dom 2050 m, AV: k.A., Dusche: k.A., Schlafplätze: 79

Triglavski dom 2515 m, AV: k.A., Dusche: k.A., Schlafplätze: -

Dom Planika pod Triglavom 2408 m, AV: k.A., Dusche: k.A., Tel: +386 51 614 773, Schlafplätze: 143

Dolichütte 2151 m, AV: k.A., Dusche: k.A., Tel: +386 51 614 780, Schlafplätze: 74