



# Gargellen-Gaschurn 10 Tagen

Typ: **Rundtour**  
Etappen: **9**  
Länge: **141.03 km**  
Zeitraum: **.. - ..**

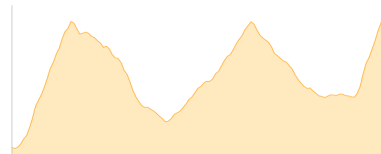
Gehzeit: **74:19 Stunden**  
Aufstieg: **10797 Hm**  
Abstieg: **10171 Hm**

## Etappe 1

### Gargellen - Tilisunahütte

Wandern - 1535 Hm Aufstieg - 895 Hm Abstieg - **08:40** Stunden Gehzeit - 14.31 km Strecke

Lindauer Hütte 1744m - Geisspitze 2326m - Totalphütte 2385m

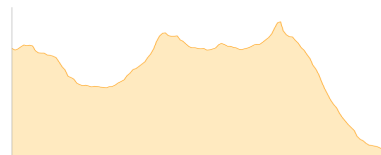


## Etappe 2

### Tilisunahütte - Carschinahütte - Lindauer Hütte

Wandern - 490 Hm Aufstieg - 959 Hm Abstieg - **04:45** Stunden Gehzeit - 9.83 km Strecke

Tilisunahütte 2211m - Carschinahütte 2236m - Lindauer Hütte 1744m



## Etappe 3

### Lindauer Hütte - Geisspitze - Totalphütte

Wandern - 1535 Hm Aufstieg - 895 Hm Abstieg - **08:40** Stunden Gehzeit - 14.31 km Strecke

Lindauer Hütte 1744m - Geisspitze 2326m - Totalphütte 2385m

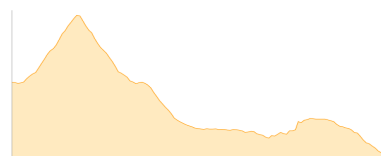


## Etappe 4

### Totalphütte - Schesaplana - Heinrich-Hueter-Hütte

Wandern - 879 Hm Aufstieg - 1512 Hm Abstieg - **07:25** Stunden Gehzeit - 11.94 km Strecke

Totalphütte 2385m - Schesaplana 2965m - Heinrich-Hueter-Hütte 1766m



## Etappe 5

### Heinrich-Hueter-Hütte - Wormser Hütte

Wandern - 1685 Hm Aufstieg - 1136 Hm Abstieg - **10:20** Stunden Gehzeit - 19.45 km Strecke

Heinrich-Hueter-Hütte 1766m - Wormser Hütte 2305m

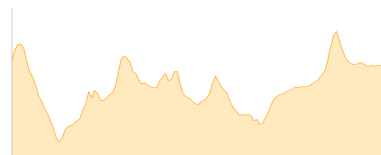


## Etappe 6

### Wormser Hütte - Neue Heilbronner Hütte

Wandern - 1155 Hm Aufstieg - 1166 Hm Abstieg - **08:50** Stunden Gehzeit - 20.4 km Strecke

Wormser Hütte 2305m - Neue Heilbronner Hütte 2308m





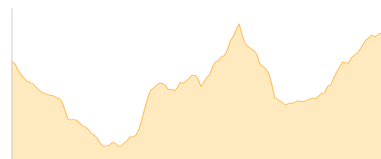
# Gargellen-Gaschurn 10 Tagen

## Etappe 7

### Neue Heilbronner Hütte - Wiesbadener Hütte

Wandern - 1377 Hm Aufstieg - 1221 Hm Abstieg - **10:25** Stunden Gehzeit - 25.19 km Strecke

Neue Heilbronner Hütte 2308m - Wiesbadener Hütte 2443m



## Etappe 8

### Wiesbadener Hütte - Hohes Rad - Saarbrücker Hütte

Wandern - 1199 Hm Aufstieg - 1110 Hm Abstieg - **08:00** Stunden Gehzeit - 14.32 km Strecke

Wiesbadener Hütte 2443m - Hohes Rad 2934m - Saarbrücker Hütte 2538m



## Etappe 9

### Saarbrücker Hütte - Hochmaderer - Tübinger Hütte

Wandern - 942 Hm Aufstieg - 1277 Hm Abstieg - **07:05** Stunden Gehzeit - 11.27 km Strecke

Saarbrücker Hütte 2538m - Hochmaderer 2823m - Tübinger Hütte 2194m





# Gargellen-Gaschurn 10 Tagen

## Mögliche Unterkünfte

Lindauer Hütte 1744 m, DAV, Dusche: ja, mobil: +43 664 5033456, Schlafplätze: 163

Totalhütte 2385 m, ÖAV, Dusche: ja, mobil: +43 664 2400260, Schlafplätze: 85

Tilisunahütte 2211 m, ÖAV, Dusche: ja, mobil: +43 664 1472 896, Schlafplätze: 122

Carschinahütte 2236 m, SAC, Dusche: nein, Tel: +41 79 418 22 80, mobil: 076 311 18 70, Schlafplätze: 85

Heinrich-Hueter-Hütte 1766 m, ÖAV, Dusche: ja, Tel: +43 5556 76570, Schlafplätze: 80

Wormser Hütte 2305 m, DAV, Dusche: ja, mobil: +43 664 1320325, Schlafplätze: 64

Neue Heilbronner Hütte 2308 m, DAV, Dusche: ja, Tel: +43 5446 2954, mobil: +43 664 4158672, Schlafplätze: 108

Wiesbadener Hütte 2443 m, DAV, Dusche: ja, Tel: +43 5558 4233, Schlafplätze: 200

Saarbrücker Hütte 2538 m, DAV, Dusche: ja, Tel: +43 5558 4235, Schlafplätze: 88

Tübinger Hütte 2194 m, DAV, Dusche: ja, Tel: +43 664 2530450, mobil: +43 664 2530450, Schlafplätze: 124

## Persönliche Anmerkungen

Tour