



# Marienwanderweg

Typ:	<b>Strecke</b>	Gehzeit:	<b>43:53 Stunden</b>
Etappen:	<b>5</b>	Aufstieg:	<b>2797 Hm</b>
Länge:	<b>144.96 km</b>	Abstieg:	<b>2879 Hm</b>
Zeitraum:	<b>00.00.0000 - 00.00.0000</b>		

## Etappe 1

### St. Marienkirchen - Ledererkopf - Waldzell

Wandern - 734 Hm Aufstieg - 745 Hm Abstieg - **08:40** Stunden Gehzeit - 26.67 km Strecke

Sankt Marienkirchen 522m - Waldzell 512m

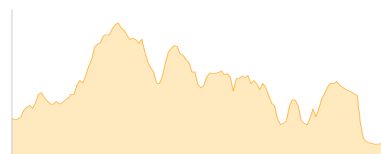


## Etappe 2

### Waldzell - Maria Schmolln - Mattighofen

Wandern - 879 Hm Aufstieg - 945 Hm Abstieg - **11:20** Stunden Gehzeit - 35.78 km Strecke

Waldzell 512m - GH Mattigtaler Hof 444m

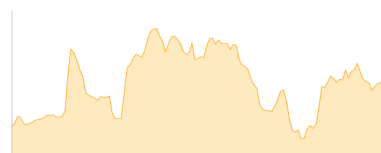


## Etappe 3

### Mattighofen - Eggelsberg - Heimhausen

Wandern - 596 Hm Aufstieg - 533 Hm Abstieg - **10:05** Stunden Gehzeit - 34.18 km Strecke

GH Mattigtaler Hof 444m - Eggelsberg 520m

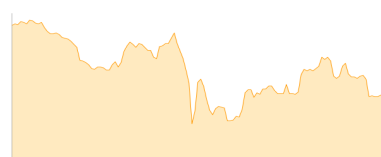


## Etappe 4

### Heimhausen - Burghausen - Emmerting

Wandern - 430 Hm Aufstieg - 505 Hm Abstieg - **11:10** Stunden Gehzeit - 39.85 km Strecke

Heimhausen 484m - Gilgenberg 520m



## Etappe 5

### Emmerting - Altötting

Wandern - 158 Hm Aufstieg - 151 Hm Abstieg - **02:40** Stunden Gehzeit - 8.48 km Strecke

Altötting 406m





# Marienwanderweg

**Mögliche Unterkünfte**

**Persönliche Anmerkungen**

Wanderung mit Maria im Mai 2018