



2018-Sarntal

Typ: **Rundtour**
Etappen: **7**
Länge: **90.32 km**
Zeitraum: .. - ..


Gehzeit: **43:14 Stunden**
Aufstieg: **5874 Hm**
Abstieg: **6037 Hm**

Etappe 1

Astfeld-Campolasta - Sarner Scharte - Rittner-Horn-Haus

Wandern - 1764 Hm Aufstieg - 528 Hm Abstieg - **08:45** Stunden Gehzeit - 14.23 km Strecke

Astfeld - Campolasta 1021m - Sarner Scharte 2432m - Rittner-Horn-Haus 2259m

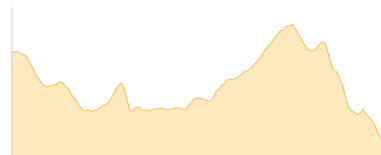


Etappe 2

Rittner-Horn-Haus - Gasteiger Sattel - Klausner Hütte

Wandern - 523 Hm Aufstieg - 852 Hm Abstieg - **05:20** Stunden Gehzeit - 14.59 km Strecke

Rittner-Horn-Haus 2259m - Gasteiger Sattel 2058m - Klausner Hütte 1923m

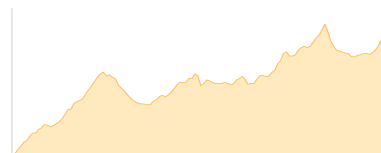


Etappe 3

Klausner Hütte - Flaggschartenhütte

Wandern - 1105 Hm Aufstieg - 548 Hm Abstieg - **06:05** Stunden Gehzeit - 10.74 km Strecke

Klausner Hütte 1923m - Flaggschartenhütte 2481m

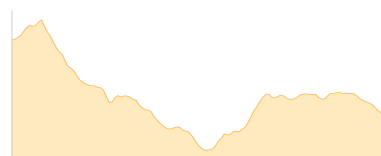


Etappe 4

Flaggschartenhütte - Penser-Joch-Alm

Wandern - 459 Hm Aufstieg - 778 Hm Abstieg - **04:10** Stunden Gehzeit - 8.93 km Strecke

Flaggschartenhütte 2481m - Penser-Joch-Alm 2175m

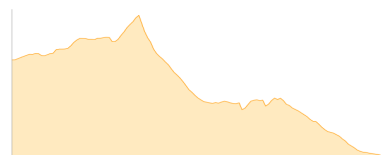


Etappe 5

Penser-Joch-Alm - Steinwandseen - Gerölljoch - Weißenbach

Wandern - 742 Hm Aufstieg - 1572 Hm Abstieg - **07:45** Stunden Gehzeit - 17.14 km Strecke

Penser-Joch-Alm 2175m - Steinwandseen 2327m - Gerölljoch 2555m - Weißenbach 1350m



Etappe 6

Aberstückl - Durralm - Kaserwiesalm - Missensteiner Joch

Wandern - 979 Hm Aufstieg - 180 Hm Abstieg - **04:45** Stunden Gehzeit - 8.43 km Strecke

Aberstückl 1325m - Durralm 1574m - Kaserwiesalm 1817m - Missensteiner Joch 2128m





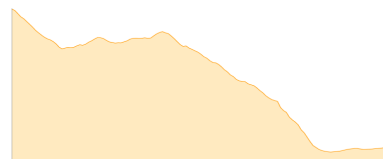
2018-Sarntal

Etappe 7

Kesselberghütte - Meraner Hütte - Kreuzjöchl - Auener Alm - Astfeld-Campolasta

Wandern - 302 Hm Aufstieg - 1579 Hm Abstieg - **06:20** Stunden Gehzeit - 16.27 km Strecke

Kesselberghütte 2293m - Meraner Hütte 1960m - Kreuzjöchl 1984m - Auener Alm 1798m - Astfeld -
Campolasta 1021m





2018-Sarntal

Mögliche Unterkünfte

Rittner-Horn-Haus 2259 m, CAI, Dusche: ja, Tel: +39 0471 1550602, mobil: +39 340 8028521, Schlafplätze: 24

Klausner Hütte 1923 m, privat, Dusche: k.A., Schlafplätze: -

Flaggerschartenhütte 2481 m, CAI, Dusche: ja, Schlafplätze: 34

Durralm 1574 m, AV: k.A., Dusche: k.A., Schlafplätze: -

Kaserwiesalm 1817 m, AV: k.A., Dusche: k.A., Schlafplätze: -

Kesselberghütte 2293 m, AV: k.A., Dusche: k.A., Schlafplätze: -

Meraner Hütte 1960 m, AVS, Dusche: k.A., Tel: +39 0473 279405, mobil: +39 335 276153, Schlafplätze: 70

Auener Alm 1798 m, AV: k.A., Dusche: k.A., Schlafplätze: -