



# Pfronten Tannheimer Tal

Typ: **Rundtour**  
Etappen: **4**  
Länge: **34.02 km**  
Zeitraum: .. - ..

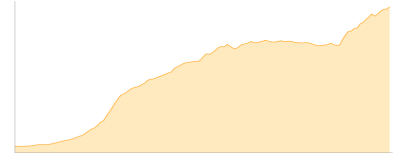
Gehzeit: **23:34 Stunden**  
Aufstieg: **3620 Hm**  
Abstieg: **3618 Hm**

## Etappe 1

### Tag 1a - Talstation Breitenbergbahn - Bergstation Breitenbergbahn - Bad Kissinger Hütte

Wandern - 1089 Hm Aufstieg - 161 Hm Abstieg - **04:55** Stunden Gehzeit - 7.55 km Strecke

Talstation Breitenbergbahn 842m - Bergstation Breitenbergbahn 1483m - Bad Kissinger Hütte 1782m

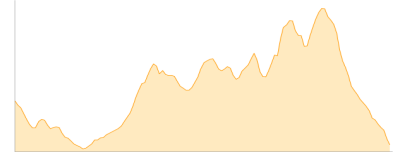


## Etappe 2

### Tag 2 - Bad Kissinger Hütte - Seebenalpe - Gamskopf - Läufer Spitze - Schartschrofen - ... - Gimpelhaus

Wandern - 912 Hm Aufstieg - 1042 Hm Abstieg - **06:15** Stunden Gehzeit - 9.05 km Strecke

Bad Kissinger Hütte 1782m - Seebenalpe 1642m - Gamskopf 1890m - Läufer Spitze 1956m - Schartschrofen 1968m - Judenscharte 1983m - Gimpel 2176m - Gimpelhaus 1659m

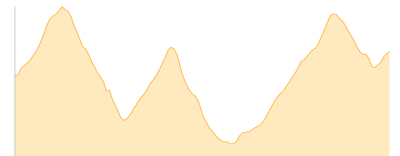


## Etappe 3

### Tag 3 - Gimpelhaus - Nesselwängler Scharte - Otto-Mayr-Hütte - ... - Bad Kissinger Hütte

Wandern - 1563 Hm Aufstieg - 1433 Hm Abstieg - **09:35** Stunden Gehzeit - 12.07 km Strecke

Gimpelhaus 1659m - Nesselwängler Scharte 2007m - Otto-Mayr-Hütte 1530m - Vilser Scharte 1817m - Breitenjoch 2001m - Bad Kissinger Hütte 1782m



## Etappe 4

### Tag 4 - Bad Kissinger Hütte - Reichenbachklamm - Talstation Breitenbergbahn

Wandern - 56 Hm Aufstieg - 982 Hm Abstieg - **02:50** Stunden Gehzeit - 5.35 km Strecke

Bad Kissinger Hütte 1782m - Reichenbachklamm 1000m - Talstation Breitenbergbahn 842m





## Pfronten Tannheimer Tal

### Mögliche Unterkünfte

Bad Kissinger Hütte 1782 m, DAV, Dusche: ja, mobil: +43 676 3731166, Schlafplätze: 53

Seebenalpe 1642 m, AV: k.A., Dusche: k.A., Schlafplätze: -

Gimpelhaus 1659 m, privat, Dusche: ja, Tel: +43 5675 8251, Schlafplätze: 220

Otto-Mayr-Hütte 1530 m, DAV, Dusche: ja, Tel: +43 5677 8457, Schlafplätze: 74