



Königssee 2018

Typ: **Hufeisen**
Etappen: **6**
Länge: **51.29 km**
Zeitraum: .. - ..

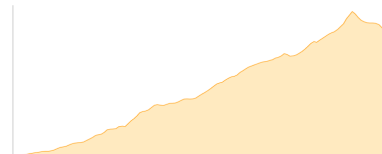
Gehzeit: **35:15 Stunden**
Aufstieg: **5437 Hm**
Abstieg: **5364 Hm**

Etappe 1

Dörfel - Carl-von-Stahl-Haus

Wandern - 1409 Hm Aufstieg - 270 Hm Abstieg - **06:10** Stunden Gehzeit - 7.77 km Strecke

Dörfel 613m - Carl-von-Stahl-Haus 1736m

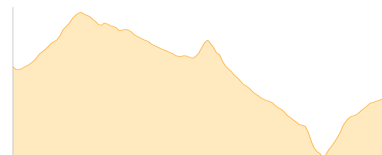


Etappe 2

Carl-von-Stahl-Haus - Wasseralm in der Röth

Wandern - 1321 Hm Aufstieg - 1654 Hm Abstieg - **09:20** Stunden Gehzeit - 12.86 km Strecke

Carl-von-Stahl-Haus 1736m - Wasseralm in der Röth 1423m

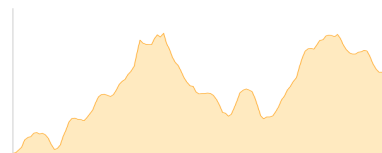


Etappe 3

Wasseralm in der Röth - Kärlingerhaus

Wandern - 728 Hm Aufstieg - 514 Hm Abstieg - **04:25** Stunden Gehzeit - 7.82 km Strecke

Wasseralm in der Röth 1423m - Kärlingerhaus 1638m

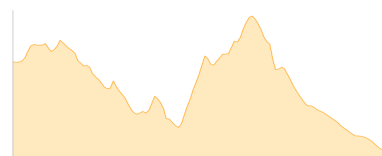


Etappe 4

Kärlingerhaus - Wimbachgrieshütte

Wandern - 639 Hm Aufstieg - 943 Hm Abstieg - **05:05** Stunden Gehzeit - 8.5 km Strecke

Kärlingerhaus 1638m - Wimbachgrieshütte 1326m



Etappe 5

Wimbachgrieshütte - Blaueishütte

Wandern - 1291 Hm Aufstieg - 965 Hm Abstieg - **07:30** Stunden Gehzeit - 9.94 km Strecke

Wimbachgrieshütte 1326m - Blaueishütte 1680m

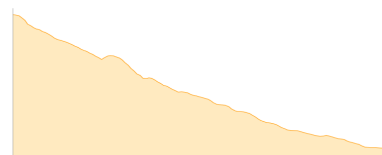


Etappe 6

Blaueishütte - Pfeifenmacherbrücke

Wandern - 49 Hm Aufstieg - 1018 Hm Abstieg - **02:45** Stunden Gehzeit - 4.39 km Strecke

Blaueishütte 1680m - Pfeifenmacherbrücke 683m





Königssee 2018

Mögliche Unterkünfte

Carl-von-Stahl-Haus 1736 m, ÖAV, Dusche: ja, Tel: +49 8652 6559922, Schlafplätze: 94

Wasseralm in der Röth 1423 m, DAV, Dusche: nein, Tel: +49 8652 609 11 60, Schlafplätze: 40

Kärlingerhaus 1638 m, DAV, Dusche: ja, Tel: +49 (0)8652-6019901, Schlafplätze: 203

Wimbachgrieshütte 1326 m, Naturfreunde, Dusche: ja, Tel: +49 8657 344, Schlafplätze: 48

Blaueishütte 1680 m, DAV, Dusche: ja, Tel: +49 8657 271, Schlafplätze: 82