



Meraner Höhenweg 2018

Typ: **Rundtour**
Etappen: **8**
Länge: **80.36 km**
Zeitraum: **24.08.2018 - 31.08.2018**

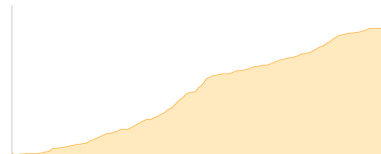
Gehzeit: **40:40 Stunden**
Aufstieg: **5795 Hm**
Abstieg: **5796 Hm**

Etappe 1 24.08.2018 Freitag

Vellau - Leiteralp -I-

Wandern - 607 Hm Aufstieg - 22 Hm Abstieg - **02:30** Stunden Gehzeit - 3.15 km Strecke

Vellau 913m - Leiteralp 1522m



Etappe 2 25.08.2018 Samstag

Leiteralp -I- - Hochganghaus - Tablander Alm - Nassereithhütte

Wandern - 761 Hm Aufstieg - 736 Hm Abstieg - **05:05** Stunden Gehzeit - 8.48 km Strecke

Leiteralp 1522m - Hochganghaus 1839m - Tablander Alm 1788m - Schutzhütte Nasereit 1532m

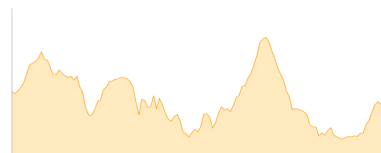


Etappe 3 26.08.2018 Sonntag

Nassereithhütte - Giggelberg - Lint - Montferthof

Wandern **T1** - 1172 Hm Aufstieg - 1239 Hm Abstieg - **08:30** Stunden Gehzeit - 17.11 km Strecke

Schutzhütte Nasereit 1532m - Giggelberg 1572m - Lint 1469m - Montferthof 1458m



Etappe 4 27.08.2018 Montag

Montferthof - Nasreidhof - Vorderkas - Rableid

Wandern - 824 Hm Aufstieg - 274 Hm Abstieg - **04:25** Stunden Gehzeit - 8.71 km Strecke

Montferthof 1458m - Nasreidhof 1539m - Vorderkas 1701m - Rableid 2013m



Etappe 5 28.08.2018 Dienstag

Rableid - Eishof - Eisjöchl - Stettiner Hütte - Zeppichl

Wandern - 917 Hm Aufstieg - 1240 Hm Abstieg - **07:45** Stunden Gehzeit - 17.96 km Strecke

Rableid 2013m - Eishof 2076m - Eisjöchl 2895m - Stettiner Hütte 2875m - Zeppichl 1671m



Etappe 6 29.08.2018 Mittwoch

Zeppichl - Faltschnalalm - Faltschnaljoch - Oberkaser Alm Bockerhütte

Wandern - 934 Hm Aufstieg - 487 Hm Abstieg - **05:25** Stunden Gehzeit - 13.57 km Strecke

Zeppichl 1671m - Faltschnalalm 1816m - Faltschnaljoch 2415m - Oberkaser Alm 2131m - Bockerhütte 1717m





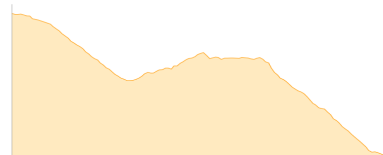
Meraner Höhenweg 2018

Etappe 7 30.08.2018 Donnerstag

Oberkaser Alm - Bockerhütte - Mutkopf - Talbauer

Wandern - 278 Hm Aufstieg - 1205 Hm Abstieg - **04:15** Stunden Gehzeit - 7.18 km Strecke

Oberkaser Alm 2131m - Bockerhütte 1717m - Mutkopf 1662m - Talbauer 1193m

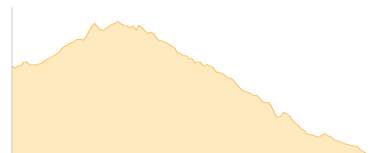


Etappe 8 31.08.2018 Freitag

Talbauer - Vellau Parkplatz

Wandern - 302 Hm Aufstieg - 593 Hm Abstieg - **02:45** Stunden Gehzeit - 4.2 km Strecke

Talbauer 1193m - Vellau 913m





Meraner Höhenweg 2018

Mögliche Unterkünfte

Leiteralp 1522 m, privat, Dusche: k.A., Schlafplätze: -

Hochganghaus 1839 m, privat, Dusche: k.A., Tel: +39 0473 443310, Schlafplätze: 30

Tablander Alm 1788 m, AV: k.A., Dusche: k.A., Schlafplätze: -

Schutzhütte Nasereit 1532 m, privat, Dusche: k.A., Tel: +39 0473 968222, Schlafplätze: 26

Giggelberg 1572 m, AV: k.A., Dusche: k.A., Schlafplätze: -

Lint 1469 m, AV: k.A., Dusche: k.A., Schlafplätze: -

Montferthof 1458 m, AV: k.A., Dusche: k.A., Schlafplätze: -

Nasreidhof 1539 m, AV: k.A., Dusche: k.A., Schlafplätze: -

Vorderkas 1701 m, AV: k.A., Dusche: k.A., Tel: +39 473 679230, Schlafplätze: -

Rableid 2013 m, privat, Dusche: k.A., Tel: +39 473 420631, mobil: +39 335 366766, Schlafplätze: -

Eishof 2076 m, privat, Dusche: k.A., Tel: +39 473 420524, mobil: +39 3336 521974, Schlafplätze: -

Stettiner Hütte 2875 m, Autonome Provinz Bozen-Südtirol, Dusche: k.A., Tel: +39 0473 424244, Schlafplätze: 40

Zeppichl 1671 m, AV: k.A., Dusche: k.A., Schlafplätze: -

Oberkaser Alm 2131 m, privat, Dusche: k.A., Tel: +39 0473 420 452, Schlafplätze: 25

Bockerhütte 1717 m, privat, Dusche: k.A., Tel: +39 0349 7707626, Schlafplätze: 40

Mutkopf 1662 m, privat, Dusche: k.A., Schlafplätze: -