



# Lechtaler Höhenweg 2018

Typ: **Hufeisen**  
Etappen: **4**  
Länge: **30.63 km**  
Zeitraum: **17.07.2018 - 20.07.2018**

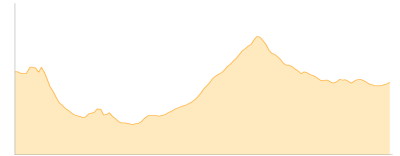
Gehzeit: **17:17 Stunden**  
Aufstieg: **2097 Hm**  
Abstieg: **3234 Hm**

## **Etappe 1** 17.07.2018 Dienstag

### **Rüfikopf-Seilbahn - Stuttgarter Hütte**

Wandern - 342 Hm Aufstieg - 371 Hm Abstieg - **02:35** Stunden Gehzeit - 5.28 km Strecke

Rüfikopf-Seilbahn 2350m - Stuttgarter Hütte 2310m



## **Etappe 2** 18.07.2018 Mittwoch

### **Stuttgarter Hütte - Leutkircher Hütte**

Wandern - 667 Hm Aufstieg - 708 Hm Abstieg - **04:40** Stunden Gehzeit - 8.55 km Strecke

Stuttgarter Hütte 2310m - Leutkircher Hütte 2251m

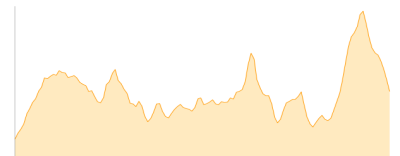


## **Etappe 3** 19.07.2018 Donnerstag

### **Leutkircher Hütte - Kaiserjochhaus - Ansbacher Hütte**

Wandern - 1036 Hm Aufstieg - 921 Hm Abstieg - **06:50** Stunden Gehzeit - 12.4 km Strecke

Leutkircher Hütte 2251m - Kaiserjochhaus 2310m - Ansbacher Hütte 2376m

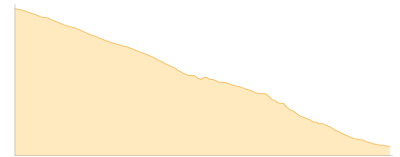


## **Etappe 4** 20.07.2018 Freitag

### **Ansbacher Hütte - Fritzhütte - Schnann**

Wandern - 52 Hm Aufstieg - 1234 Hm Abstieg - **03:10** Stunden Gehzeit - 4.4 km Strecke

Ansbacher Hütte 2376m - Fritzhütte 1727m - Schnann 1182m





# Lechtaler Höhenweg 2018

## Mögliche Unterkünfte

Stuttgarter Hütte 2310 m, DAV, Dusche: ja, Tel: +43 5583 3412, mobil: +43 676 7580250, Schlafplätze: 70

Leutkircher Hütte 2251 m, DAV, Dusche: ja, Tel: +43 664 9857849, Schlafplätze: 50

Kaiserjochhaus 2310 m, DAV, Dusche: ja, Tel: +43 664 1556533, Schlafplätze: 67

Ansbacher Hütte 2376 m, DAV, Dusche: ja, Tel: +43 676 8429 27 136, Schlafplätze: 81

Fritzhütte 1727 m, privat, Dusche: ja, Schlafplätze: 35

## Persönliche Anmerkungen

Tour im Juli 2018 mit Matthias, Petra & Diana