



## 2018 - Geißler Puez

Typ:  
Etappen: **8**  
Länge: **73.33 km**  
Zeitraum: .. - ..

Gehzeit: **39:32 Stunden**  
Aufstieg: **5690 Hm**  
Abstieg: **5690 Hm**

### Etappe 1

#### Post Gröden - Rifugio JUAC Schutzhütte

Wandern - 354 Hm Aufstieg - 16 Hm Abstieg - **01:35** Stunden Gehzeit - 2.69 km Strecke

Post Gröden 1544m - Schutzhütte JUAC 1905m



### Etappe 2

#### Rifugio JUAC Schutzhütte - Parcheggio Strada Val - Kreuz und Wassertrog - Puezhütte

Wandern - 986 Hm Aufstieg - 392 Hm Abstieg - **05:20** Stunden Gehzeit - 10.21 km Strecke

Schutzhütte JUAC 1905m - Parcheggio Strada Val 1625m - Kreuz und Wassertrog 1800m - Puezhütte 2475m

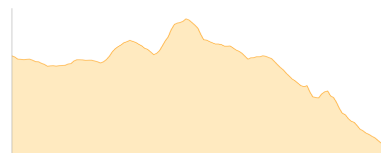


### Etappe 3

#### Puezhütte - Stevia Hütte - Rifugio JUAC Schutzhütte

Wandern - 586 Hm Aufstieg - 1180 Hm Abstieg - **05:35** Stunden Gehzeit - 10.42 km Strecke

Puezhütte 2475m - Stevia Hütte 2303m - Schutzhütte JUAC 1905m

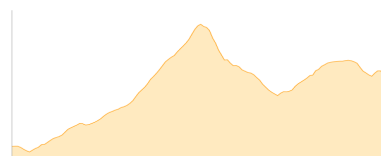


### Etappe 4

#### Rifugio JUAC Schutzhütte - Regensburger Hütte - Schlüterhütte

Wandern - 1077 Hm Aufstieg - 665 Hm Abstieg - **06:20** Stunden Gehzeit - 11.59 km Strecke

Schutzhütte JUAC 1905m - Regensburger Hütte 2037m - Schlüterhütte 2306m

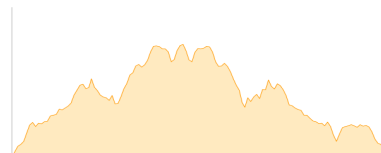


### Etappe 5

#### Schlüterhütte - Tullen - Zendleser Kofl - Schlüterhütte

Wandern - 829 Hm Aufstieg - 829 Hm Abstieg - **05:50** Stunden Gehzeit - 11.5 km Strecke

Schlüterhütte 2306m - Tullen 2655m - Zendleser Kofl 2422m - Schlüterhütte 2306m



### Etappe 6

#### Schlüterhütte - Brogleschütte - Regensburger Hütte

Wandern - 826 Hm Aufstieg - 1100 Hm Abstieg - **06:45** Stunden Gehzeit - 14.35 km Strecke

Schlüterhütte 2306m - Brogleschütte 2045m - Regensburger Hütte 2037m





## 2018 - Geißler Puez

### Etappe 7

#### Regensburger Hütte - Sass Rigais - Saleries Scharte - Regensburger Hütte

Hochalpin - 971 Hm Aufstieg - 971 Hm Abstieg - **06:10** Stunden Gehzeit - 7.74 km Strecke

Regensburger Hütte 2037m - Sass Rigais 3025m - Saleries Scharte 2820m - Regensburger Hütte 2037m



### Etappe 8

#### Regensburger Hütte - Post Gröden

Wandern - 61 Hm Aufstieg - 537 Hm Abstieg - **01:55** Stunden Gehzeit - 4.85 km Strecke

Regensburger Hütte 2037m - Post Gröden 1544m





## 2018 - Geißler Puez

### **Mögliche Unterkünfte**

Schutzhütte JUAC 1905 m, privat, Dusche: ja, Tel: +39 335 80 82 321, Schlafplätze: -

Puezhütte 2475 m, CAI, Dusche: k.A., Tel: +39 0474 646427, Schlafplätze: 85

Stevia Hütte 2303 m, AV: k.A., Dusche: k.A., Schlafplätze: -

Regensburger Hütte 2037 m, CAI, Dusche: k.A., Tel: +39 0471 796307, Schlafplätze: -

Schlüterhütte 2306 m, CAI, Dusche: ja, Tel: +39 0472 840132, mobil: +39 337 2667694, Schlafplätze: 85

Brogleshütte 2045 m, AV: k.A., Dusche: k.A., Schlafplätze: -