



Näti & Bine Dachstein

Typ: **Rundtour**
Etappen: **5**
Länge: **42.54 km**
Zeitraum: **.. - ..**

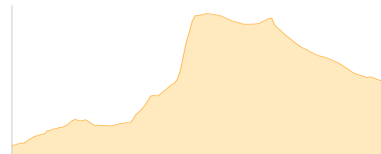
Gehzeit: **24:09 Stunden**
Aufstieg: **3509 Hm**
Abstieg: **3509 Hm**

Etappe 1

Türlwandhütte - Adamekhütte

Wandern - 1204 Hm Aufstieg - 705 Hm Abstieg - **06:25** Stunden Gehzeit - 7.65 km Strecke

Türlwandhütte 1700m - Adamekhütte 2196m

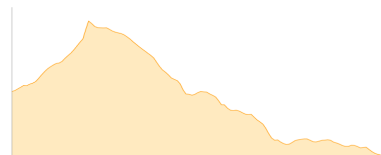


Etappe 2

Adamekhütte - Simonyhütte - Gjaidalm

Wandern - 657 Hm Aufstieg - 1108 Hm Abstieg - **05:55** Stunden Gehzeit - 11.83 km Strecke

Adamekhütte 2196m - Simonyhütte 2203m - Gjaidalm 1738m

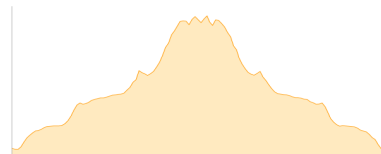


Etappe 3

Gjaidalm - Taubenkogel - Gjaidalm

Wandern - 661 Hm Aufstieg - 661 Hm Abstieg - **04:30** Stunden Gehzeit - 7.55 km Strecke

Gjaidalm 1738m - Taubenkogel 2300m - Gjaidalm 1738m

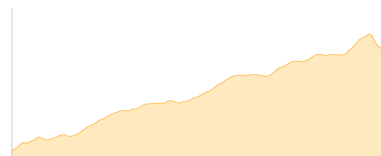


Etappe 4

Gjaidalm - Guttenberghaus

Wandern - 531 Hm Aufstieg - 135 Hm Abstieg - **03:15** Stunden Gehzeit - 8.69 km Strecke

Gjaidalm 1738m - Guttenberghaus 2146m



Etappe 5

Guttenberghaus - Türlwandhütte

Wandern - 456 Hm Aufstieg - 900 Hm Abstieg - **04:10** Stunden Gehzeit - 6.82 km Strecke

Guttenberghaus 2146m - Türlwandhütte 1700m





Näti & Bine Dachstein

Mögliche Unterkünfte

Adamekhütte 2196 m, ÖAV, Dusche: k.A., Tel: +43 664 5473481, Schlafplätze: -

Simonyhütte 2203 m, ÖAV, Dusche: k.A., Tel: +43 680 2196374, Schlafplätze: 136

Gjaidalm 1738 m, privat, Dusche: k.A., Tel: +43 6131 596, Schlafplätze: -

Guttenberghaus 2146 m, ÖAV, Dusche: k.A., Tel: +43 3687 22753, mobil: +43 664 3022 956, Schlafplätze: 76