



Dolomiten 2018

Typ: **Rundtour**
Etappen: **14**
Länge: **189.31 km**
Zeitraum: .. - ..

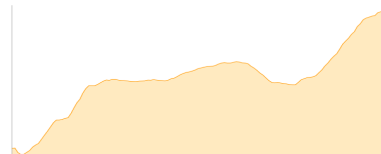
Gehzeit: **96:24 Stunden**
Aufstieg: **13334 Hm**
Abstieg: **13334 Hm**

Etappe 1

St- Ulrich -ST- - Saltner Hütte - Schlernhaus

Wandern - 1538 Hm Aufstieg - 358 Hm Abstieg - **08:00** Stunden Gehzeit - 15.41 km Strecke

St. Ulrich [ST] 1272m - Saltner Hütte 1657m - Schlernhaus 2457m



Etappe 2

Schlernhaus - Grasleitenhütte - Vajolet-Hütte

Wandern - 1041 Hm Aufstieg - 1258 Hm Abstieg - **07:25** Stunden Gehzeit - 11.67 km Strecke

Schlernhaus 2457m - Grasleitenhütte 2165m - Vajolet-Hütte 2243m



Etappe 3

Vajolet-Hütte - Kölner Hütte - Rotwandhütte - Ciampedie - Gardeccia

Wandern - 1251 Hm Aufstieg - 1546 Hm Abstieg - **09:10** Stunden Gehzeit - 15 km Strecke

Vajolet-Hütte 2243m - Kölner Hütte 2337m - Rotwandhütte 2283m - Ciampedie 1998m - Rifugio Gardeccia 1949m

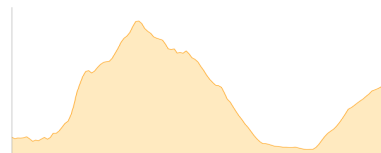


Etappe 4

Gardeccia - Passo delle Scalette - Rifugio d. Antermoia - Plattkofelhütte

Wandern - 1336 Hm Aufstieg - 976 Hm Abstieg - **08:10** Stunden Gehzeit - 14.4 km Strecke

Rifugio Gardeccia 1949m - Passo delle Scalette 2348m - Rifugio Antermoia 2497m - Plattkofelhütte 2300m



Etappe 5

Plattkofelhütte - Rifugio Sandro Pertini - Rifugio Friedrich August - ... - Rifugio Boe

Wandern - 1250 Hm Aufstieg - 689 Hm Abstieg - **07:45** Stunden Gehzeit - 15.69 km Strecke

Plattkofelhütte 2300m - Rifugio Sandro Pertini 2300m - Rifugio Friedrich August 2298m - Rifugio Carlo Valentini 2193m - Sellajochhaus 2180m - Rifugio Forcella Pordoi 2849m - Rifugio Boe 2871m

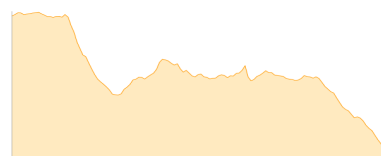


Etappe 6

Rifugio Boe - Rifugio Forcella Pordoi - Vi-I dal Pan - Rif. Capanna Bill

Wandern - 771 Hm Aufstieg - 1836 Hm Abstieg - **08:20** Stunden Gehzeit - 16.67 km Strecke

Rifugio Boe 2871m - Rifugio Forcella Pordoi 2849m - Vièl dal Pan 2432m - Rifugio Capanna Bill 1780m





Dolomiten 2018

Etappe 7

Rifugioa Capanna Bill - Malga Ciapela - Alleghe

Wandern - 91 Hm Aufstieg - 907 Hm Abstieg - **04:45** Stunden Gehzeit - 14.6 km Strecke

Rifugio Capanna Bill 1780m - Malga Ciapela 1442m - Hotel Alleghe 981m



Etappe 8

Hotel Alleghe - Forcella Coldai - Rifugio Sonino al Coldai

Wandern - 1282 Hm Aufstieg - 145 Hm Abstieg - **05:15** Stunden Gehzeit - 5.22 km Strecke

Hotel Alleghe 981m - Rifugio Sonino al Coldai 2132m



Etappe 9

Rifugio Sonino al Coldai - Rifugio Palafavera - Rifugio Citta di Fiume

Wandern - 530 Hm Aufstieg - 728 Hm Abstieg - **04:45** Stunden Gehzeit - 12.14 km Strecke

Rifugio Sonino al Coldai 2132m - Rifugio Palafavera 1523m - Rifugio Citta di Fiume 1918m

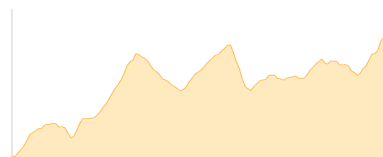


Etappe 10

Rifugio Citta di Fiume - Forcella Col Duro - Forcella Giau - Rifugio Averau

Wandern - 1035 Hm Aufstieg - 546 Hm Abstieg - **06:15** Stunden Gehzeit - 13.18 km Strecke

Rifugio Citta di Fiume 1918m - Rifugio Averau 2413m

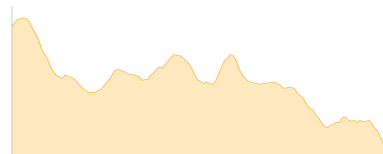


Etappe 11

Rifugio Averau - Valparolapass - Berggasthof Pralongia - Passo Campolongo

Wandern - 573 Hm Aufstieg - 1126 Hm Abstieg - **06:40** Stunden Gehzeit - 17.72 km Strecke

Rifugio Averau 2413m - Valparolapass 2168m - Berggasthof Pralongia 2123m - Passo Campolongo 1875m

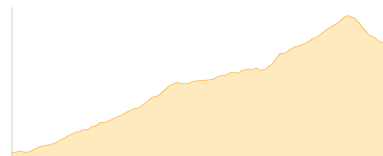


Etappe 12

Passo Campolongo - Franz-Kostner-Hütte - Piz Boe - Rifugio Boe

Hochalpin - 1365 Hm Aufstieg - 359 Hm Abstieg - **06:20** Stunden Gehzeit - 8.45 km Strecke

Passo Campolongo 1875m - Franz-Kostner-Hütte 2536m - Piz Boè 3152m - Rifugio Boe 2871m



Etappe 13

Rifugio Boe - Pisciaduhütte - Grödner Joch - Puezhütte

Wandern - 836 Hm Aufstieg - 1212 Hm Abstieg - **06:50** Stunden Gehzeit - 12.84 km Strecke

Rifugio Boe 2871m - Pisciaduhütte 2585m - Grödner Joch 2121m - Puezhütte 2475m





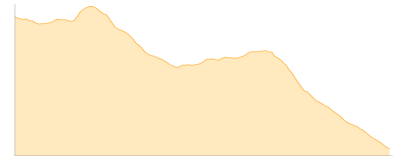
Dolomiten 2018

Etappe 14

Puezhütte - Regensburger Hütte - Col Raiser - St- Ulrich -ST-

Wandern - 435 Hm Aufstieg - 1648 Hm Abstieg - **06:45** Stunden Gehzeit - 16.31 km Strecke

Puezhütte 2475m - Regensburger Hütte 2037m - Col Raiser 2087m - St. Ulrich [ST] 1272m





Dolomiten 2018

Mögliche Unterkünfte

Saltner Hütte 1657 m, AV: k.A., Dusche: k.A., Schlafplätze: -
Schlernhaus 2457 m, CAI, Dusche: k.A., Schlafplätze: -
Grasleithütte 2165 m, CAI, Dusche: k.A., Tel: +39 0471 642103, Schlafplätze: -
Vajolet-Hütte 2243 m, SAT, Dusche: k.A., Schlafplätze: -
Kölner Hütte 2337 m, CAI, Dusche: k.A., Tel: +39 0471 612033, mobil: +39 0335 6563512, Schlafplätze: 60
Rotwandhütte 2283 m, SAT, Dusche: k.A., Schlafplätze: 62
Ciampedie 1998 m, CAI-SAT, Dusche: k.A., Schlafplätze: -
Rifugio Gardeccia 1949 m, AV: k.A., Dusche: k.A., Schlafplätze: -
Rifugio Antermoia 2497 m, AV: k.A., Dusche: k.A., Schlafplätze: -
Plattkofelhütte 2300 m, AV: k.A., Dusche: k.A., Schlafplätze: -
Rifugio Sandro Pertini 2300 m, AV: k.A., Dusche: k.A., Schlafplätze: -
Rifugio Friedrich August 2298 m, privat, Dusche: ja, Schlafplätze: -
Rifugio Carlo Valentini 2193 m, AV: k.A., Dusche: k.A., Schlafplätze: -
Sellajochhaus 2180 m, AV: k.A., Dusche: k.A., Schlafplätze: -
Rifugio Forcella Pordo 2849 m, AV: k.A., Dusche: k.A., Schlafplätze: -
Rifugio Boe 2871 m, SAT, Dusche: k.A., Schlafplätze: -
Vièl dal Pan 2432 m, privat, Dusche: k.A., Tel: +39 339 3865241, Schlafplätze: 23
Rifugio Capanna Bill 1780 m, AV: k.A., Dusche: k.A., Schlafplätze: -
Hotel Alleghe 981 m, AV: k.A., Dusche: k.A., Schlafplätze: -
Rifugio Sonino al Coldai 2132 m, AV: k.A., Dusche: k.A., Tel: +39 0437 789160, Schlafplätze: -
Rifugio Palafavera 1523 m, AV: k.A., Dusche: k.A., Tel: +3 90437 789133, Schlafplätze: -
Rifugio Citta di Fiume 1918 m, AV: k.A., Dusche: k.A., Tel: +39 0437 720268, Schlafplätze: -
Rifugio Averau 2413 m, AV: k.A., Dusche: k.A., Tel: +39 0436 4660, mobil: +39 335 6868066, Schlafplätze: -
Valparolapass 2168 m, privat, Dusche: ja, Tel: +39 0436 866556, Schlafplätze: -
Berggasthof Pralongia 2123 m, AV: k.A., Dusche: k.A., Schlafplätze: -
Franz-Kostner-Hütte 2536 m, CAI, Dusche: ja, Tel: +39 0333 8759838, Schlafplätze: 28
Pisciaduhütte 2585 m, CAI, Dusche: ja, Tel: +39 0471 836 292, mobil: +39 335 60 96 141, Schlafplätze: 100
Puezhütte 2475 m, CAI, Dusche: k.A., Tel: +39 0474 646427, Schlafplätze: 85
Regensburger Hütte 2037 m, CAI, Dusche: k.A., Tel: +39 0471 796307, Schlafplätze: -