



# Dolomiten

Typ: **Rundtour**  
Etappen: **6**  
Länge: **79.76 km**  
Zeitraum: .. - ..

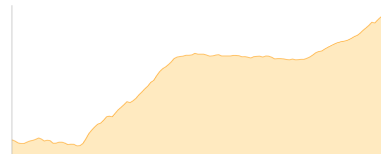
Gehzeit: **46:07 Stunden**  
Aufstieg: **6765 Hm**  
Abstieg: **6758 Hm**

## Etappe 1

### Funivia Catinaccio (SP A.) - Vajolet-Hütte

Wandern - 1068 Hm Aufstieg - 246 Hm Abstieg - **05:15** Stunden Gehzeit - 8.9 km Strecke

Vigo di Fassa 1412m - Vajolet-Hütte 2243m



## Etappe 2

### Vajolet-Hütte - Grasleitenpass Hütte - Kesselkogel - Rifugio d. Antermoia - Plattkofelhütte

Klettersteig - 1280 Hm Aufstieg - 1212 Hm Abstieg - **08:25** Stunden Gehzeit - 13.97 km Strecke

Vajolet-Hütte 2243m - Grasleitenpasshütte 2601m - Kesselkogel 3004m - Rifugio Antermoia 2497m - Plattkofelhütte 2300m

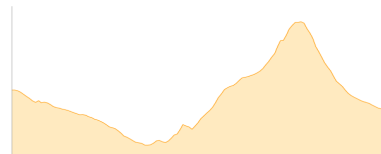


## Etappe 3

### Plattkofelhütte - Toni-Demetz-Hütte - Sellajochhaus

Klettersteig - 801 Hm Aufstieg - 926 Hm Abstieg - **05:35** Stunden Gehzeit - 8.64 km Strecke

Plattkofelhütte 2300m - Toni-Demetz-Hütte 2685m - Sellajochhaus 2180m



## Etappe 4

### Sellajochhaus - Pisciaduhütte

Klettersteig - 888 Hm Aufstieg - 490 Hm Abstieg - **04:55** Stunden Gehzeit - 7.97 km Strecke

Sellajochhaus 2180m - Pisciaduhütte 2585m



## Etappe 5

### Pisciaduhütte - Rifugio Pian dei Fiacconi

Wandern - 1476 Hm Aufstieg - 1427 Hm Abstieg - **10:10** Stunden Gehzeit - 18.84 km Strecke

Pisciaduhütte 2585m - Pian dei Fiacconi 2671m




## Etappe 6

### Rifugio Pian dei Fiacconi - Marmolata: Punta Penia - ... - Funivia Catinaccio (SP A.)

Klettersteig - 1252 Hm Aufstieg - 2457 Hm Abstieg - **11:45** Stunden Gehzeit - 21.44 km Strecke

Pian dei Fiacconi 2671m - Marmolata 3343m - Rifugio Contrin 2016m - Rifugio Passo di San Nicolo 2340m - Vigo di Fassa 1412m





# Dolomiten

## Mögliche Unterkünfte

Vajolet-Hütte 2243 m, SAT, Dusche: k.A., Schlafplätze: -

Grasleitenpasshütte 2601 m, AV: k.A., Dusche: k.A., Schlafplätze: -

Rifugio Antermoia 2497 m, AV: k.A., Dusche: k.A., Schlafplätze: -

Plattkofelhütte 2300 m, AV: k.A., Dusche: k.A., Schlafplätze: -

Toni-Demetz-Hütte 2685 m, CAI, Dusche: k.A., Tel: +39 0471 795 050, Schlafplätze: 27

Sellajochhaus 2180 m, AV: k.A., Dusche: k.A., Schlafplätze: -

Pisciaduhütte 2585 m, CAI, Dusche: ja, Tel: +39 0471 836 292, mobil: +39 335 60 96 141, Schlafplätze: 100

Pian dei Fiacconi 2671 m, AV: k.A., Dusche: k.A., Schlafplätze: -

Rifugio Contrin 2016 m, AV: k.A., Dusche: k.A., Schlafplätze: -

Rifugio Passo di San Nicolo 2340 m, AV: k.A., Dusche: k.A., Schlafplätze: -