



## Alternative E5

Typ:		Gehzeit:	<b>80:59 Stunden</b>
Etappen:	<b>12</b>	Aufstieg:	<b>11441 Hm</b>
Länge:	<b>155.41 km</b>	Abstieg:	<b>11293 Hm</b>
Zeitraum:	<b>00.00.0000 - 00.00.0000</b>		

### Etappe 1

#### E5 Tag 1: Oberstdorf - Kemptner Hütte

Wandern - 1143 Hm Aufstieg - 89 Hm Abstieg - **06:00** Stunden Gehzeit - 14.57 km Strecke

Oberstdorf 803m - Kemptner Hütte 1845m



### Etappe 2

#### E5 Tag 2: Kemptner Hütte - Frederic-Simms-Hütte

Wandern - 1153 Hm Aufstieg - 1019 Hm Abstieg - **07:50** Stunden Gehzeit - 15.93 km Strecke

Kemptner Hütte 1845m - Frederic-Simms-Hütte 2004m

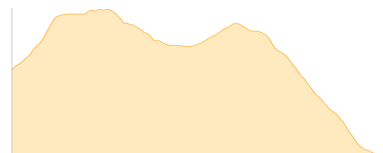


### Etappe 3

#### E5 Tag 3: Frederic-Simms-Hütte - Flirsch

Wandern - 880 Hm Aufstieg - 1726 Hm Abstieg - **07:40** Stunden Gehzeit - 10.5 km Strecke

Frederic-Simms-Hütte 2004m - Flirsch 1155m




Etappe 4: Ruhetag

### Etappe 5

#### E5 Tag 5: Feichten - Kaunergrathütte

Wandern - 1821 Hm Aufstieg - 291 Hm Abstieg - **07:50** Stunden Gehzeit - 9.27 km Strecke

Feichten 1287m - Kaunergrathütte 2817m



### Etappe 6

#### E5 Tag 6: Kaunergrathütte - Riffelsee Bergstation - Steinbock

Wandern - 376 Hm Aufstieg - 1453 Hm Abstieg - **05:30** Stunden Gehzeit - 11.01 km Strecke

Kaunergrathütte 2817m - Sunna Alm 2300m - Steinbock 1736m





## Alternative E5

### Etappe 7

#### E5 Tag 7: Steinbock - Braunschweiger Hütte - Wildmoos - Talhütte Zwieselstein

Wandern - 1425 Hm Aufstieg - 1707 Hm Abstieg - **10:30** Stunden Gehzeit - 18.53 km Strecke

Steinbock 1736m - Braunschweiger Hütte 2759m - Wildmoos 1442m - Zwieselstein 1472m

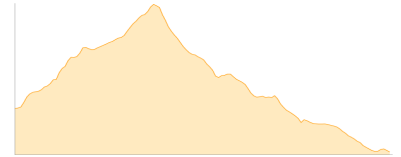


### Etappe 8

#### E5 Tag 8: Talhütte Zwieselstein - Moos in Passeier

Wandern - 1213 Hm Aufstieg - 1645 Hm Abstieg - **10:05** Stunden Gehzeit - 21.69 km Strecke

Zwieselstein 1472m - Moos in Passeier 1086m



### Etappe 9

#### E5 Tag 9: Moos in Passeier - Pfandleralm

Wandern - 907 Hm Aufstieg - 602 Hm Abstieg - **06:05** Stunden Gehzeit - 13.04 km Strecke

Moos in Passeier 1086m - Pfandler Alm 1350m



### Etappe 10

#### E5 Tag 10: Pfandleralm - Hirzer Hütte

Wandern - 1029 Hm Aufstieg - 373 Hm Abstieg - **05:05** Stunden Gehzeit - 7.43 km Strecke

Pfandler Alm 1350m - Hirzer Hütte 1981m

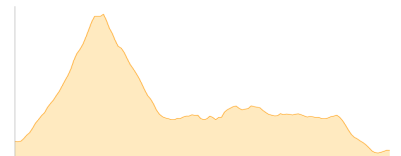


### Etappe 11

#### E5 Tag 11: Hirzer Hütte - Meraner Hütte

Wandern - 892 Hm Aufstieg - 944 Hm Abstieg - **06:10** Stunden Gehzeit - 10.33 km Strecke

Hirzer Hütte 1981m - Meraner Hütte 1960m

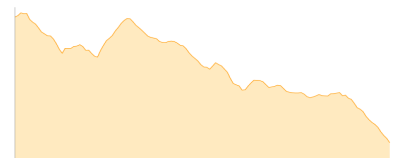


### Etappe 12

#### E5 Tag 12 Meraner Hütte - Jenesien

Wandern - 602 Hm Aufstieg - 1444 Hm Abstieg - **08:15** Stunden Gehzeit - 23.1 km Strecke

Meraner Hütte 1960m - Auener Alm 1798m - Möltner Kaser 1763m - Sattlerhütte 1609m - Langfenn 1527m - Gschnofer Stall 1439m - Saltner Edelweiß 1351m - Jenesien 1098m





## Alternative E5

### Mögliche Unterkünfte

Kemptner Hütte 1845 m, DAV, Dusche: k.A., Tel: +49 8322 700152, Schlafplätze: 285

Frederic-Simms-Hütte 2004 m, DAV, Dusche: k.A., Tel: +43 664 4840093, mobil: +49 151 58812580, Schlafplätze: 54

Kaunergrathütte 2817 m, DAV, Dusche: ja, Tel: +43 720 346947, mobil: +43 664 1440627, Schlafplätze: 59

Steinbock 1736 m, AV: k.A., Dusche: k.A., Schlafplätze: -

Braunschweiger Hütte 2759 m, DAV, Dusche: ja, Tel: +43 664 2012013, mobil: +43 664 535 37 22, Schlafplätze: 183

Zwieselstein 1472 m, DAV, Dusche: k.A., Schlafplätze: 27

Pfandler Alm 1350 m, AV: k.A., Dusche: k.A., Schlafplätze: -

Hirzer Hütte 1981 m, AV: k.A., Dusche: k.A., Schlafplätze: -

Meraner Hütte 1960 m, AVS, Dusche: k.A., Tel: +39 0473 279405, mobil: +39 335 276153, Schlafplätze: 70

Auener Alm 1798 m, AV: k.A., Dusche: k.A., Schlafplätze: -

Möltner Kaser 1763 m, AV: k.A., Dusche: k.A., Schlafplätze: -

Sattlerhütte 1609 m, AV: k.A., Dusche: k.A., Schlafplätze: -

Gschofer Stall 1439 m, AV: k.A., Dusche: k.A., Schlafplätze: -