



Alpenüberquerung

Typ: **Strecke**
Etappen: **8**
Länge: **91.84 km**
Zeitraum: .. - ..

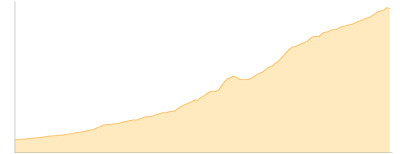
Gehzeit: **45:28 Stunden**
Aufstieg: **6008 Hm**
Abstieg: **6383 Hm**

Etappe 1

Spielmannsau - Kemptner Hütte

Wandern - 931 Hm Aufstieg - 60 Hm Abstieg - **04:00** Stunden Gehzeit - 6.2 km Strecke

Spielmannsau 986m - Kemptner Hütte 1845m

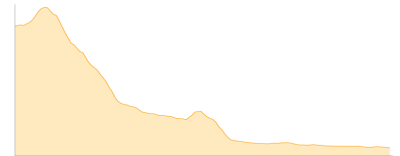


Etappe 2

Kemptner Hütte - Bach

Wandern - 234 Hm Aufstieg - 1037 Hm Abstieg - **04:30** Stunden Gehzeit - 12.41 km Strecke

Kemptner Hütte 1845m - Bach 1070m

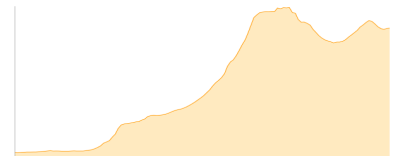


Etappe 3

Bach - Ansbacher Hütte

Wandern - 1837 Hm Aufstieg - 527 Hm Abstieg - **09:10** Stunden Gehzeit - 16.11 km Strecke

Bach 1070m - Flarschjoch 2464m - Ansbacher Hütte 2376m



Etappe 4

Ansbacher Hütte - Zams

Wandern - 143 Hm Aufstieg - 1742 Hm Abstieg - **07:45** Stunden Gehzeit - 23.04 km Strecke

Ansbacher Hütte 2376m - Zams 765m



Etappe 5

Krahberg - Wennis

Wandern - 367 Hm Aufstieg - 1561 Hm Abstieg - **05:45** Stunden Gehzeit - 11.1 km Strecke

Krahberg 2208m - Wennis 995m



Etappe 6

Steinbock - Rettenbachjoch

Wandern - 1280 Hm Aufstieg - 40 Hm Abstieg - **05:05** Stunden Gehzeit - 5.81 km Strecke

Steinbock 1736m - Rettenbachjoch 2990m





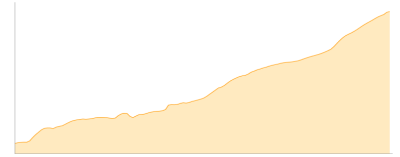
Alpenüberquerung

Etappe 7

Vent - Similaunhütte - Similaunhütte

Hochalpin - 1207 Hm Aufstieg - 79 Hm Abstieg - **05:45** Stunden Gehzeit - 11.56 km Strecke

Vent 1895m - Similaunhütte 3019m - Similaunhütte 3019m



Etappe 8

Similaunhütte - Vernagt

Wandern - 9 Hm Aufstieg - 1337 Hm Abstieg - **03:25** Stunden Gehzeit - 5.61 km Strecke

Similaunhütte 3019m - Vernagt 1691m





Alpenüberquerung

Mögliche Unterkünfte

Kemptner Hütte 1845 m, DAV, Dusche: k.A., Tel: +49 8322 700152, Schlafplätze: 285

Ansbacher Hütte 2376 m, DAV, Dusche: ja, Tel: +43 676 8429 27 136, Schlafplätze: 81

Steinbock 1736 m, AV: k.A., Dusche: k.A., Schlafplätze: -

Similaunhütte 3019 m, privat, Dusche: ja, Tel: +39 0473 669711, mobil: +43 676 5074502, Schlafplätze: 70