



5-Tage-Tour mit 4 Hütten im Steinernen Meer V3

Typ: **Rundtour**
Etappen: **4**
Länge: **42.44 km**
Zeitraum: **19.09.2019 - 19.09.2019**

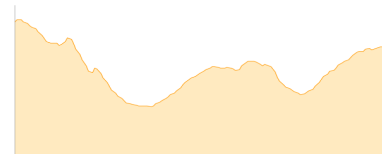
Gehzeit: **22:25 Stunden**
Aufstieg: **2754 Hm**
Abstieg: **3926 Hm**

Etappe 1

Jenner Bergstation - Carl-von-Stahl-Haus

Wandern - 164 Hm Aufstieg - 192 Hm Abstieg - **01:10** Stunden Gehzeit - 1.8 km Strecke

Marktrestaurant Jenner 1778m - Carl-von-Stahl-Haus 1736m

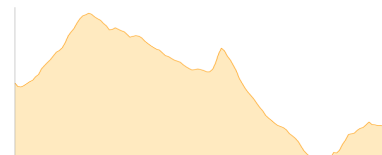


Etappe 2 19.09.2019 Donnerstag

Carl-von-Stahl-Haus - Schneibstein - Seeleinsee - Wasseralm in der Röth

Wandern - 1059 Hm Aufstieg - 1392 Hm Abstieg - **07:50** Stunden Gehzeit - 12.13 km Strecke

Carl-von-Stahl-Haus 1736m - Schneibstein 2276m - Seeleinsee 1809m - Wasseralm in der Röth 1423m

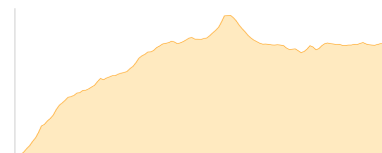


Etappe 3

Wasseralm in der Röth - Blaue Lache - Hochbrunnsulzenscharte - Riemannhaus

Wandern - 1147 Hm Aufstieg - 414 Hm Abstieg - **06:15** Stunden Gehzeit - 11.83 km Strecke

Wasseralm in der Röth 1423m - Blaue Lache 1835m - Hochbrunnsulzenscharte 2358m - Riemannhaus 2177m

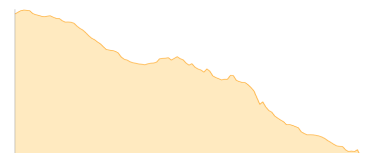


Etappe 4

Riemannhaus - St- Bartholomä

Wandern - 384 Hm Aufstieg - 1928 Hm Abstieg - **07:15** Stunden Gehzeit - 16.69 km Strecke

Riemannhaus 2177m - St. Bartholomä 606m





5-Tage-Tour mit 4 Hütten im Steinernen Meer V3

Mögliche Unterkünfte

Carl-von-Stahl-Haus 1736 m, ÖAV, Dusche: ja, Tel: +49 8652 6559922, Schlafplätze: 94

Wasseralm in der Röth 1423 m, DAV, Dusche: nein, Tel: +49 8652 609 11 60, Schlafplätze: 40

Riemannhaus 2177 m, DAV, Dusche: ja, Tel: +43 6582 73300, Schlafplätze: 104