



Slowenien Stechel Tour

Typ: **Rundtour**
Etappen: **4**
Länge: **30.75 km**
Zeitraum: **00.00.0000 - 00.00.0000**

Gehzeit: **20:30 Stunden**
Aufstieg: **3125 Hm**
Abstieg: **3124 Hm**

Etappe 1

Planina Blato - Planini Vodnikova

Wandern - 1042 Hm Aufstieg - 341 Hm Abstieg - **04:55** Stunden Gehzeit - 6.06 km Strecke

Planina Blato 1164m - Planini Vodnikova 1832m

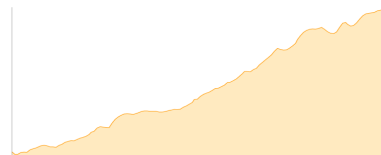


Etappe 2

Planini Vodnikova - Triglavski dom

Wandern - 776 Hm Aufstieg - 115 Hm Abstieg - **03:15** Stunden Gehzeit - 3.77 km Strecke

Planini Vodnikova 1832m - Triglavski dom 2515m

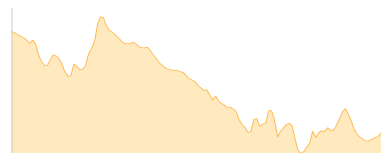


Etappe 3

Triglavski dom - Zasavska koca na Prehodavcih

Wandern - 986 Hm Aufstieg - 1420 Hm Abstieg - **07:05** Stunden Gehzeit - 7.99 km Strecke

Triglavski dom 2515m - Zasavska koca na Prehodavcih 2071m

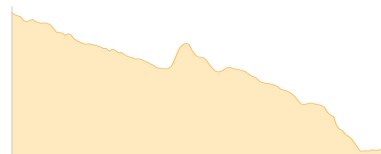


Etappe 4

Zasavska koca na Prehodavcih - Koca pri Triglavski jeseri - Planina Blato

Wandern - 321 Hm Aufstieg - 1248 Hm Abstieg - **05:10** Stunden Gehzeit - 12.94 km Strecke

Zasavska koca na Prehodavcih 2071m - Koca pri Triglavski jeseri 1685m - Planina Blato 1164m





Slowenien Stechel Tour

Mögliche Unterkünfte

Planini Vodnikova 1832 m, AV: k.A., Dusche: k.A., Tel: +386 4 828 03 04, Schlafplätze: 40

Triglavski dom 2515 m, AV: k.A., Dusche: k.A., Schlafplätze: -

Zasavska koca na Prehodavcih 2071 m, AV: k.A., Dusche: k.A., Tel: +386 51 614 781, Schlafplätze: 63

Koca pri Triglavski jeseri 1685 m, AV: k.A., Dusche: k.A., Schlafplätze: -