



# Drei Zinnen

Typ: **Hufeisen**  
Etappen: **4**  
Länge: **40.17 km**  
Zeitraum: .. - ..

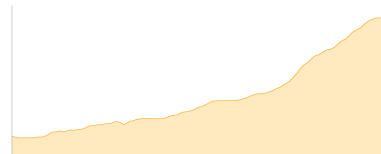
Gehzeit: **17:44 Stunden**  
Aufstieg: **2234 Hm**  
Abstieg: **2122 Hm**

## Etappe 1

### Innichen - Dreischusterhütte

Wandern - 500 Hm Aufstieg - 30 Hm Abstieg - **03:15** Stunden Gehzeit - 9.41 km Strecke

Innichen 1181m - Dreischusterhütte 1626m

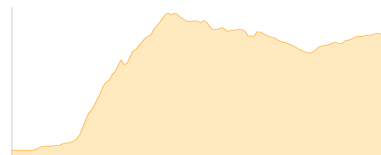


## Etappe 2

### Dreischusterhütte - Dreizinnenhütte - Langalm - Rifugio Auronzo

Hochalpin - 1107 Hm Aufstieg - 449 Hm Abstieg - **06:15** Stunden Gehzeit - 12.18 km Strecke

Dreischusterhütte 1626m - Dreizinnenhütte 2405m - Langalm 2235m - Rifugio Auronzo 2320m

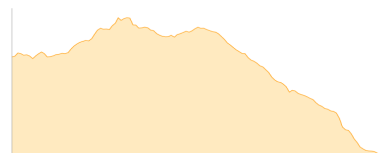


## Etappe 3

### Rifugio Auronzo - Zsigmondy-Hütte - Talschlußhütte

Wandern - 621 Hm Aufstieg - 1410 Hm Abstieg - **06:25** Stunden Gehzeit - 11.98 km Strecke

Rifugio Auronzo 2320m - Zsigmondy-Hütte 2224m - Talschlußhütte 1548m




## Etappe 4

### Talschlußhütte - Sexten

Wandern - 6 Hm Aufstieg - 233 Hm Abstieg - **01:55** Stunden Gehzeit - 6.6 km Strecke

Talschlußhütte 1548m - Sexten 1299m





## Drei Zinnen

### Mögliche Unterkünfte

Dreischusterhütte 1626 m, AVS, Dusche: k.A., Tel: +39 0474 966610, Schlafplätze: 52

Dreizinnenhütte 2405 m, CAI, Dusche: ja, Tel: +39 0474 972002, Schlafplätze: -

Rifugio Auronzo 2320 m, CAI, Dusche: k.A., Schlafplätze: -

Zsigmondy-Hütte 2224 m, AV: k.A., Dusche: k.A., Tel: +39 0474 710358, Schlafplätze: 75

Talschlusshütte 1548 m, privat, Dusche: k.A., Schlafplätze: -