



# Rosengarten 2018

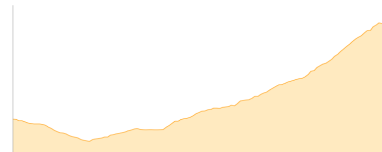
Typ:	<b>Strecke</b>	Gehzeit:	<b>30:34 Stunden</b>
Etappen:	<b>7</b>	Aufstieg:	<b>4485 Hm</b>
Länge:	<b>52.78 km</b>	Abstieg:	<b>4487 Hm</b>
Zeitraum:	<b>01.09.2018 - 06.09.2018</b>		

## **Etappe 1** 01.09.2018 Samstag

### **Weisslahnbad - Tschafonhütte**

Wandern - 690 Hm Aufstieg - 161 Hm Abstieg - **03:25** Stunden Gehzeit - 5.78 km Strecke

Weisslahnbad 1200m - Tschafonhütte 1722m

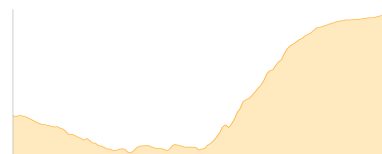


## **Etappe 2** 02.09.2018 Sonntag

### **Tschafonhütte - Schlernhaus**

Wandern - 1221 Hm Aufstieg - 496 Hm Abstieg - **05:55** Stunden Gehzeit - 6.89 km Strecke

Tschafonhütte 1722m - Schlernhaus 2457m

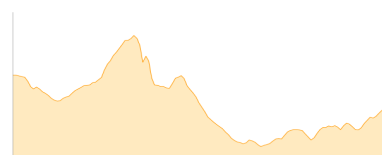


## **Etappe 3** 03.09.2018 Montag

### **Schlernhaus - Plattkofelhütte**

Wandern - 631 Hm Aufstieg - 780 Hm Abstieg - **05:10** Stunden Gehzeit - 11.9 km Strecke

Schlernhaus 2457m - Plattkofelhütte 2300m



## **Etappe 4** 04.09.2018 Dienstag

### **Plattkofelhütte - Rifugio d. Antermoia**

Wandern - 726 Hm Aufstieg - 503 Hm Abstieg - **04:25** Stunden Gehzeit - 8.24 km Strecke

Plattkofelhütte 2300m - Rifugio Antermoia 2497m

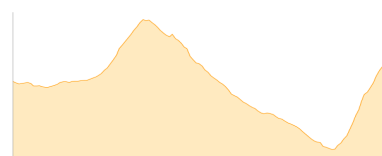


## **Etappe 5** 05.09.2018 Mittwoch

### **Rifugio d- Antermoia - Gartlhütte**

Wandern - 657 Hm Aufstieg - 581 Hm Abstieg - **04:05** Stunden Gehzeit - 5.69 km Strecke

Rifugio Antermoia 2497m - Gartlhütte 2621m

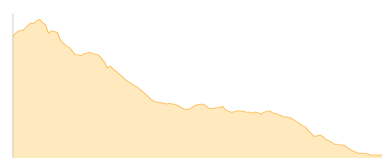


## **Etappe 6** 06.09.2018 Donnerstag

### **Gartlhütte - Plafötsch Alm**

Wandern - 438 Hm Aufstieg - 1478 Hm Abstieg - **05:45** Stunden Gehzeit - 10.45 km Strecke

Gartlhütte 2621m - Plafötsch-Alm 1564m





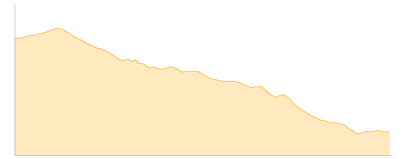
# Rosengarten 2018

## Etappe 7

### Plafötsch Alm - Weisslahnbad

Wandern - 122 Hm Aufstieg - 488 Hm Abstieg - **01:50** Stunden Gehzeit - 3.82 km Strecke

Plafötsch-Alm 1564m - Weisslahnbad 1200m





## Rosengarten 2018

### Mögliche Unterkünfte

Tschafenhütte 1722 m, AV: k.A., Dusche: k.A., Schlafplätze: -

Schlernhaus 2457 m, CAI, Dusche: k.A., Schlafplätze: -

Plattkofelhütte 2300 m, AV: k.A., Dusche: k.A., Schlafplätze: -

Rifugio Antermoia 2497 m, AV: k.A., Dusche: k.A., Schlafplätze: -

Garthütte 2621 m, privat, Dusche: k.A., Schlafplätze: -

Plafötsch-Alm 1564 m, privat, Dusche: k.A., Schlafplätze: -