



Berliner Höhenweg 2014

Typ:
Etappen: **5**
Länge: **57.57 km**
Zeitraum: .. - ..

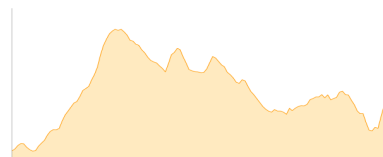
Gehzeit: **33:55 Stunden**
Aufstieg: **5147 Hm**
Abstieg: **4702 Hm**

Etappe 1

Ahornhütte - Karl-von-Edel-Hütte - Kasseler Hütte

Wandern - 1165 Hm Aufstieg - 954 Hm Abstieg - **08:00** Stunden Gehzeit - 16.47 km Strecke

Ahornhütte 1946m - Edelhütte 2238m - Kasseler Hütte 2177m

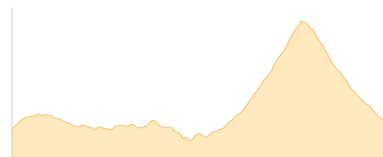


Etappe 2

Kasseler Hütte - Greizer Hütte

Wandern - 894 Hm Aufstieg - 854 Hm Abstieg - **05:50** Stunden Gehzeit - 9.21 km Strecke

Kasseler Hütte 2177m - Greizer Hütte 2227m



Etappe 3

Greizer Hütte - Berliner Hütte

Wandern - 1109 Hm Aufstieg - 1261 Hm Abstieg - **07:30** Stunden Gehzeit - 10.5 km Strecke

Greizer Hütte 2227m - Berliner Hütte 2042m

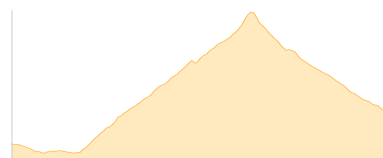


Etappe 4

Berliner Hütte - Furtschaglhaus

Wandern - 1184 Hm Aufstieg - 934 Hm Abstieg - **06:50** Stunden Gehzeit - 8.23 km Strecke

Berliner Hütte 2042m - Furtschaglhaus 2295m

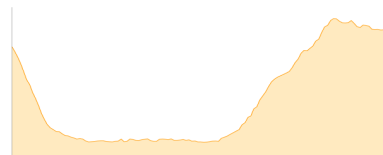


Etappe 5

Furtschaglhaus - Schlegeis - Olpererhütte

Wandern - 795 Hm Aufstieg - 699 Hm Abstieg - **05:45** Stunden Gehzeit - 13.17 km Strecke

Furtschaglhaus 2295m - Zamsgatterl 1790m - Olpererhütte 2389m





Berliner Höhenweg 2014

Mögliche Unterkünfte

Edelhütte 2238 m, DAV, Dusche: ja, Tel: +43 5285 62168, mobil: +43 664 9154851, Schlafplätze: 80

Kasseler Hütte 2177 m, DAV, Dusche: ja, Tel: +43 664 4016033, Schlafplätze: 108

Greizer Hütte 2227 m, DAV, Dusche: k.A., mobil: +43 664 1405003, Schlafplätze: 88

Berliner Hütte 2042 m, DAV, Dusche: ja, Tel: +43 5286 5223, mobil: +43 676 7 05 14 73, Schlafplätze: 177

Furtschaglhaus 2295 m, DAV, Dusche: ja, Tel: +43 676 9579818, Schlafplätze: 132

Olpererhütte 2389 m, DAV, Dusche: ja, Tel: +43 720 346930, mobil: +43 664 417 6566, Schlafplätze: 60