



# September 2018 Kinder

Typ:  
Etappen: **3**  
Länge: **20.37 km**  
Zeitraum: .. - ..

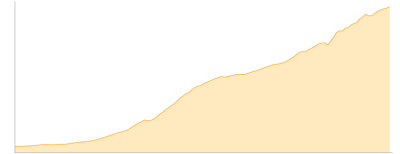
Gehzeit: **12:45 Stunden**  
Aufstieg: **1904 Hm**  
Abstieg: **1926 Hm**

## Etappe 1

### Talstation Breitenbergbahn - Bad Kissinger Hütte

Wandern - 970 Hm Aufstieg - 45 Hm Abstieg - **04:00** Stunden Gehzeit - 5.18 km Strecke

Talstation Breitenbergbahn 842m - Bad Kissinger Hütte 1782m

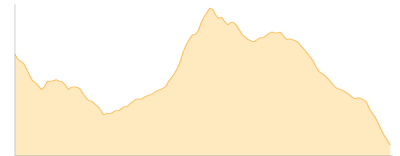


## Etappe 2

### Bad Kissinger Hütte - Otto-Mayr-Hütte

Wandern - 368 Hm Aufstieg - 608 Hm Abstieg - **03:15** Stunden Gehzeit - 6.16 km Strecke

Bad Kissinger Hütte 1782m - Otto-Mayr-Hütte 1530m




## Etappe 3

### Otto-Mayr-Hütte - Große Schlicke - Musau

Wandern - 566 Hm Aufstieg - 1273 Hm Abstieg - **05:35** Stunden Gehzeit - 9.03 km Strecke

Otto-Mayr-Hütte 1530m - Große Schlicke 2059m - Musau 821m





## September 2018 Kinder

### **Mögliche Unterkünfte**

Bad Kissinger Hütte 1782 m, DAV, Dusche: ja, mobil: +43 676 3731166, Schlafplätze: 53

Otto-Mayr-Hütte 1530 m, DAV, Dusche: ja, Tel: +43 5677 8457, Schlafplätze: 74