



stubaial deel 1

Typ: **Rundtour**
Etappen: **3**
Länge: **22.02 km**
Zeitraum: .. - ..

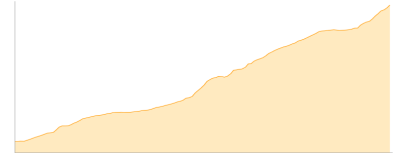
Gehzeit: **14:45 Stunden**
Aufstieg: **2807 Hm**
Abstieg: **1303 Hm**

Etappe 1

Parkplatz Spitz - Nürnberger Hütte

Wandern - 927 Hm Aufstieg - 22 Hm Abstieg - **03:50** Stunden Gehzeit - 5.39 km Strecke

Spitz 1369m - Nürnberger Hütte 2278m

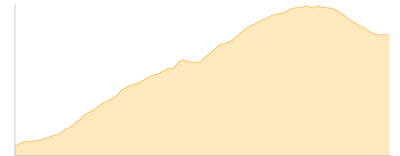


Etappe 2

Nürnberger Hütte - Wilder Freiger - Becherhaus

Hochalpin - 1183 Hm Aufstieg - 304 Hm Abstieg - **05:20** Stunden Gehzeit - 6.2 km Strecke

Nürnberger Hütte 2278m - Wilder Freiger 3418m - Becherhaus 3195m

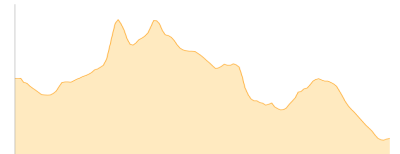


Etappe 3

Becherhaus - Müllerhütte - Wilder Pfaff - Zuckerhütl - Eisgrat

Hochalpin - 697 Hm Aufstieg - 977 Hm Abstieg - **05:35** Stunden Gehzeit - 10.43 km Strecke

Becherhaus 3195m - Müllerhütte 3145m - Wilder Pfaff 3458m - Zuckerhütl 3507m - Eisgrat 2900m





stubaial deel 1

Mögliche Unterkünfte

Nürnberger Hütte 2278 m, DAV, Dusche: ja, Tel: +43 5226 2492, mobil: +43 664 1657461, Schlafplätze: 166

Becherhaus 3195 m, AV: k.A., Dusche: k.A., Schlafplätze: 100

Müllerhütte 3145 m, AV: k.A., Dusche: k.A., Tel: +39 0472 647373, Schlafplätze: 88