



# Berliner Höhenweg

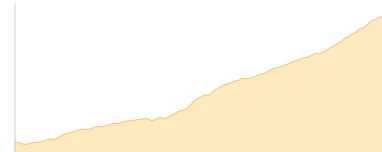
Typ:	<b>Rundtour</b>	Gehzeit:	<b>66:52 Stunden</b>
Etappen:	<b>11</b>	Aufstieg:	<b>10018 Hm</b>
Länge:	<b>106.37 km</b>	Abstieg:	<b>10025 Hm</b>
Zeitraum:	<b>04.09.2014 - 14.09.2014</b>		

## **Etappe 1** 04.09.2014 Donnerstag

### **Finkenberg - Gamshütte**

Wandern - 1085 Hm Aufstieg - 76 Hm Abstieg - **04:35** Stunden Gehzeit - 6.24 km Strecke

Finkenberg 885m - Gamshütte [T] 1921m



## **Etappe 2** 05.09.2014 Freitag

### **Gamshütte - Friesenberghaus**

Wandern - 1376 Hm Aufstieg - 810 Hm Abstieg - **08:05** Stunden Gehzeit - 14.74 km Strecke

Gamshütte [T] 1921m - Pitzental 1871m - Friesenberghaus 2498m



## **Etappe 3** 06.09.2014 Samstag

### **Friesenberghaus - Hoher Riffler - Friesenberghaus - Olpererhütte**

Wandern - 988 Hm Aufstieg - 1076 Hm Abstieg - **06:35** Stunden Gehzeit - 8.98 km Strecke

Friesenberghaus 2498m - Hoher Riffler (Tux) 3231m - Friesenberghaus 2498m - Olpererhütte 2389m



## **Etappe 4** 07.09.2014 Sonntag

### **Olpererhütte - Furtschaglhaus**

Wandern - 698 Hm Aufstieg - 793 Hm Abstieg - **05:40** Stunden Gehzeit - 12.95 km Strecke

Olpererhütte 2389m - Furtschaglhaus 2295m

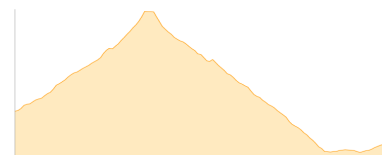


## **Etappe 5** 08.09.2014 Montag

### **Furtschaglhaus - Schönbichler Scharte - Schönbichler Horn - Berliner Hütte**

Wandern - 941 Hm Aufstieg - 1191 Hm Abstieg - **06:35** Stunden Gehzeit - 8.33 km Strecke

Furtschaglhaus 2295m - Schönbichler Scharte 3081m - Schönbichler Horn 3134m - Berliner Hütte 2042m



## **Etappe 6** 09.09.2014 Dienstag

### **Berliner Hütte - Greizer Hütte**

Wandern - 1253 Hm Aufstieg - 1096 Hm Abstieg - **07:40** Stunden Gehzeit - 10.5 km Strecke

Berliner Hütte 2042m - Greizer Hütte 2227m





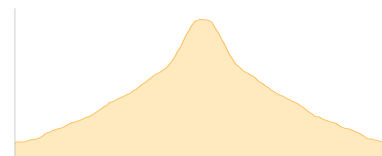
# Berliner Höhenweg

**Etappe 7** 10.09.2014 Mittwoch

**Greizer Hütte - Gigalitz - Greizer Hütte**

Wandern - 742 Hm Aufstieg - 742 Hm Abstieg - **04:30** Stunden Gehzeit - 4.36 km Strecke

Greizer Hütte 2227m - Gigalitz 3001m - Greizer Hütte 2227m



**Etappe 8** 11.09.2014 Donnerstag

**Greizer Hütte - Kasseler Hütte**

Wandern - 854 Hm Aufstieg - 894 Hm Abstieg - **05:45** Stunden Gehzeit - 9.21 km Strecke

Greizer Hütte 2227m - Kasseler Hütte 2177m



**Etappe 9** 12.09.2014 Freitag

**Kasseler Hütte - Karl-von-Edel-Hütte**

Wandern - 911 Hm Aufstieg - 851 Hm Abstieg - **06:25** Stunden Gehzeit - 13.3 km Strecke

Kasseler Hütte 2177m - Edelhütte 2238m

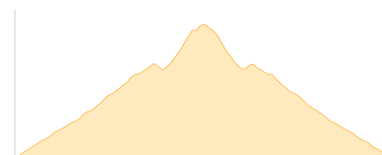


**Etappe 10** 13.09.2014 Samstag

**Karl-von-Edel-Hütte - Ahornspitze - Karl-von-Edel-Hütte**

Wandern - 784 Hm Aufstieg - 784 Hm Abstieg - **04:50** Stunden Gehzeit - 5.07 km Strecke

Edelhütte 2238m - Ahornspitze [T] 2973m - Edelhütte 2238m



**Etappe 11** 14.09.2014 Sonntag

**Karl-von-Edel-Hütte - Wirtschaft Alpenrose - Finkenberg**

Wandern - 386 Hm Aufstieg - 1712 Hm Abstieg - **06:20** Stunden Gehzeit - 12.7 km Strecke

Edelhütte 2238m - Alpenrose (Zillergrund) 1398m - Finkenberg 885m





# Berliner Höhenweg

## Mögliche Unterkünfte

Gamshütte [T] 1921 m, DAV, Dusche: nein, Tel: +43 676 3437741, Schlafplätze: 38

Friesenberghaus 2498 m, DAV, Dusche: ja, Tel: +43 676 7497550, Schlafplätze: 56

Olpererhütte 2389 m, DAV, Dusche: ja, Tel: +43 720 346930, mobil: +43 664 417 6566, Schlafplätze: 60

Furtschaglhaus 2295 m, DAV, Dusche: ja, Tel: +43 676 9579818, Schlafplätze: 132

Berliner Hütte 2042 m, DAV, Dusche: ja, Tel: +43 5286 5223, mobil: +43 676 7 05 14 73, Schlafplätze: 177

Greizer Hütte 2227 m, DAV, Dusche: k.A., mobil: +43 664 1405003, Schlafplätze: 88

Kasseler Hütte 2177 m, DAV, Dusche: ja, Tel: +43 664 4016033, Schlafplätze: 108

Edelhütte 2238 m, DAV, Dusche: ja, Tel: +43 5285 62168, mobil: +43 664 9154851, Schlafplätze: 80

Alpenrose (Zillergrund) 1398 m, privat, Dusche: k.A., Tel: +43-676-6871510, mobil: +43-676-5965834, Schlafplätze: -