



E5

Typ: **Strecke**
Etappen: **5**
Länge: **77.01 km**
Zeitraum: **00.00.0000 - 00.00.0000**

Gehzeit: **37:51 Stunden**
Aufstieg: **5341 Hm**
Abstieg: **5038 Hm**

Etappe 1

Oberstdorf - Kemptner Hütte

Wandern - 1126 Hm Aufstieg - 78 Hm Abstieg - **05:50** Stunden Gehzeit - 14.21 km Strecke

Oberstdorf 803m - Spielmannsau 986m - Kemptner Hütte 1845m



Etappe 2

Kemptner nach Memminger

Wandern - 1527 Hm Aufstieg - 1160 Hm Abstieg - **10:40** Stunden Gehzeit - 24.39 km Strecke

Kemptner Hütte 1845m - Memminger Hütte 2242m

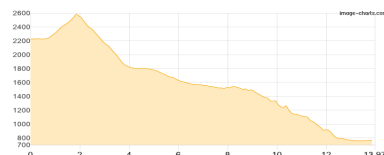


Etappe 3

Memminger Hütte nach Zams

Wandern - 597 Hm Aufstieg - 2056 Hm Abstieg - **07:50** Stunden Gehzeit - 13.97 km Strecke

Memminger Hütte 2242m - Zams 765m

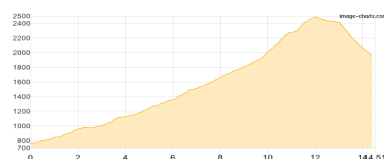


Etappe 4

Zams Galf lunhütte

Wandern - 1813 Hm Aufstieg - 619 Hm Abstieg - **09:05** Stunden Gehzeit - 14.51 km Strecke

Zams 765m - Galf lunhütte 1961m

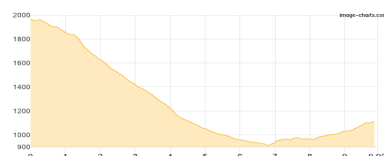


Etappe 5

Galf lunhütte Jerzens

Wandern - 278 Hm Aufstieg - 1125 Hm Abstieg - **04:25** Stunden Gehzeit - 9.93 km Strecke

Galf lunhütte 1961m - Jerzens 1114m





E5

Mögliche Unterkünfte

Kemptner Hütte 1845 m, DAV, Dusche: k.A., Tel: +49 8322 700152, Schlafplätze: 285

Memminger Hütte 2242 m, DAV, Dusche: ja, Tel: keins, Schlafplätze: 149

Galfunhütte 1961 m, privat, Dusche: ja, Tel: +43 664 6104347, mobil: +43 664 6104328, Schlafplätze: 26