



Silvrettasee -Tilisuna 1

Typ:
Etappen: **4**
Länge: **40.29 km**
Zeitraum: .. - ..

Gehzeit: **25:08 Stunden**
Aufstieg: **3921 Hm**
Abstieg: **3478 Hm**

Etappe 1

Kromertal - Saarbrücker Hütte

Hochalpin - 775 Hm Aufstieg - 14 Hm Abstieg - **03:15** Stunden Gehzeit - 5.13 km Strecke

Kromertal 1767m - Saarbrücker Hütte 2538m

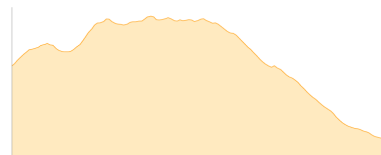


Etappe 2

Saarbrücker Hütte - Tübinger Hütte

Wandern - 361 Hm Aufstieg - 694 Hm Abstieg - **03:05** Stunden Gehzeit - 4.16 km Strecke

Saarbrücker Hütte 2538m - Tübinger Hütte 2194m

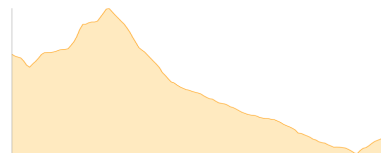


Etappe 3

Tübinger Hütte - Madrisahütte

Wandern - 528 Hm Aufstieg - 1057 Hm Abstieg - **05:30** Stunden Gehzeit - 12.41 km Strecke

Tübinger Hütte 2194m - Madrisahütte 1660m

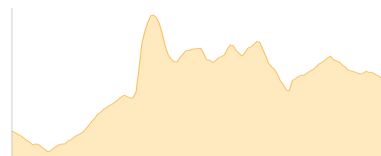


Etappe 4

Madrisahütte - Vergalda - Madrisa - Tilisunahütte

Wandern - 2257 Hm Aufstieg - 1713 Hm Abstieg - **13:15** Stunden Gehzeit - 18.59 km Strecke

Madrisahütte 1660m - Vergalda 1470m - Madrisa 2770m - Tilisunahütte 2211m





Silvrettasee -Tilisuna 1

Mögliche Unterkünfte

Saarbrücker Hütte 2538 m, DAV, Dusche: ja, Tel: +43 5558 4235, Schlafplätze: 88

Tübinger Hütte 2194 m, DAV, Dusche: ja, Tel: +43 664 2530450, mobil: +43 664 2530450, Schlafplätze: 124

Madrisahütte 1660 m, DAV, Dusche: k.A., Tel: +43 5557 6386, Schlafplätze: 16

Tilisunahütte 2211 m, ÖAV, Dusche: ja, mobil: +43 664 1472 896, Schlafplätze: 122