



# Malmeritz DH-9-Tour 2018

Typ:	<b>Strecke</b>	Gehzeit:	<b>61:40 Stunden</b>
Etappen:	<b>10</b>	Aufstieg:	<b>8539 Hm</b>
Länge:	<b>117.87 km</b>	Abstieg:	<b>8650 Hm</b>
Zeitraum:	<b>00.00.0000 - 00.00.0000</b>		

## Etappe 1

### Tiers - Tierser Alpl

Wandern - 1558 Hm Aufstieg - 132 Hm Abstieg - **07:00** Stunden Gehzeit - 11.2 km Strecke

Tiers 1019m - Tierser Alpl 2440m

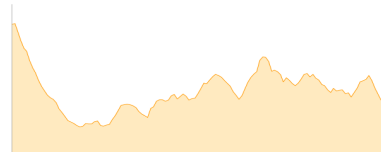


## Etappe 2

### Tierser Alpl - Rifugio Salei

Wandern - 497 Hm Aufstieg - 721 Hm Abstieg - **04:30** Stunden Gehzeit - 11.08 km Strecke

Tierser Alpl 2440m - Rifugio Salei 2225m



## Etappe 3

### Rifugio Salei - Franz-Kostner-Hütte

Wandern - 1147 Hm Aufstieg - 841 Hm Abstieg - **06:50** Stunden Gehzeit - 10.48 km Strecke

Rifugio Salei 2225m - Franz-Kostner-Hütte 2536m



## Etappe 4

### Franz-Kostner-Hütte - Valparolapass

Wandern - 786 Hm Aufstieg - 1148 Hm Abstieg - **06:45** Stunden Gehzeit - 14.37 km Strecke

Franz-Kostner-Hütte 2536m - Valparolapass 2168m

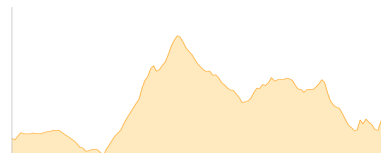


## Etappe 5

### Valparolapass - Rifugio Pomedes

Wandern - 776 Hm Aufstieg - 673 Hm Abstieg - **05:05** Stunden Gehzeit - 9.07 km Strecke

Valparolapass 2168m - Rifugio Pomedes 2203m



## Etappe 6

### Rifugio Pomedes - Rifugio San Forca

Wandern - 1030 Hm Aufstieg - 1087 Hm Abstieg - **07:25** Stunden Gehzeit - 14.5 km Strecke

Rifugio Pomedes 2203m - Rifugio San Forca 2215m





# Malmeritz DH-9-Tour 2018

## Etappe 7

### Rifugio San Forca - Rifugio Auronzo

Wandern - 750 Hm Aufstieg - 655 Hm Abstieg - **05:55** Stunden Gehzeit - 14.76 km Strecke

Rifugio San Forca 2215m - Rifugio Auronzo 2320m



## Etappe 8

### Rifugio Auronzo - Zsigmondy-Hütte

Wandern - 631 Hm Aufstieg - 734 Hm Abstieg - **04:35** Stunden Gehzeit - 8.02 km Strecke

Rifugio Auronzo 2320m - Zsigmondy-Hütte 2224m

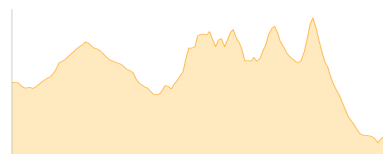


## Etappe 9

### Zsigmondy-Hütte - Bertihütte

Wandern - 1268 Hm Aufstieg - 1530 Hm Abstieg - **08:15** Stunden Gehzeit - 8.01 km Strecke

Zsigmondy-Hütte 2224m - Bertihütte 1950m



## Etappe 10

### Bertihütte - Ziel Santo Stefano

Wandern - 96 Hm Aufstieg - 1129 Hm Abstieg - **05:25** Stunden Gehzeit - 16.38 km Strecke

Bertihütte 1950m





## Malmeritz DH-9-Tour 2018

### Mögliche Unterkünfte

Tierser Alpl 2440 m, privat, Dusche: k.A., Schlafplätze: -

Rifugio Salei 2225 m, AV: k.A., Dusche: k.A., Schlafplätze: -

Franz-Kostner-Hütte 2536 m, CAI, Dusche: ja, Tel: +39 0333 8759838, Schlafplätze: 28

Valparolapass 2168 m, privat, Dusche: ja, Tel: +39 0436 866556, Schlafplätze: -

Rifugio Pomedes 2203 m, AV: k.A., Dusche: k.A., Tel: +39 0436 862061, Schlafplätze: -

Rifugio San Forca 2215 m, AV: k.A., Dusche: k.A., Schlafplätze: -

Rifugio Auronzo 2320 m, CAI, Dusche: k.A., Schlafplätze: -

Zsigmondy-Hütte 2224 m, AV: k.A., Dusche: k.A., Tel: +39 0474 710358, Schlafplätze: 75

Bertihütte 1950 m, AV: k.A., Dusche: k.A., Schlafplätze: -