



# Pragser Dolomiten 2018 13.05.2018

Typ:  
Etappen: **5**  
Länge: **30.11 km**  
Zeitraum: .. - ..

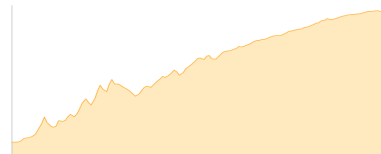
Gehzeit: **17:15 Stunden**  
Aufstieg: **2494 Hm**  
Abstieg: **2496 Hm**

## Etappe 1

### Pederü - Rifugio Fodara Vedla

Wandern - 646 Hm Aufstieg - 215 Hm Abstieg - **02:55** Stunden Gehzeit - 2.91 km Strecke

Pederü 1548m - Rifugio Fodara Vedla 1980m

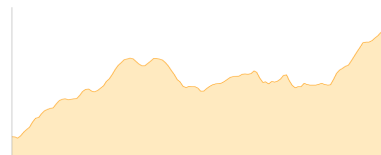


## Etappe 2

### Rifugio Fodara Vedla - Sennes-Hütte - Rifugio Munt de Sennes - Lago Grande - Seekofelhütte

Wandern - 654 Hm Aufstieg - 298 Hm Abstieg - **04:10** Stunden Gehzeit - 9.89 km Strecke

Rifugio Fodara Vedla 1980m - Sennes-Hütte 2126m - Rifugio Munt de Sennes 2200m - Lago Grande 2144m - Seekofelhütte 2327m



## Etappe 3

### Seekofelhütte - Grünwaldalm

Wandern - 175 Hm Aufstieg - 913 Hm Abstieg - **03:10** Stunden Gehzeit - 6.06 km Strecke

Seekofelhütte 2327m - Grünwaldalm 1598m

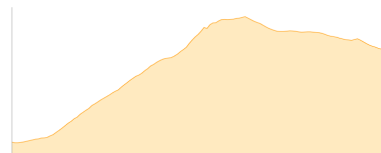


## Etappe 4

### Grünwaldalm - Sennes-Hütte

Wandern - 777 Hm Aufstieg - 238 Hm Abstieg - **03:55** Stunden Gehzeit - 6.43 km Strecke

Grünwaldalm 1598m - Sennes-Hütte 2126m

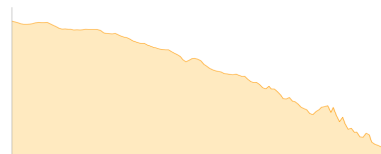


## Etappe 5

### Sennes-Hütte - Pederü

Wandern - 242 Hm Aufstieg - 832 Hm Abstieg - **03:05** Stunden Gehzeit - 4.82 km Strecke

Sennes-Hütte 2126m - Pederü 1548m





## Pragser Dolomiten 2018 13.05.2018

### Mögliche Unterkünfte

Pederü 1548 m, AV: k.A., Dusche: k.A., Schlafplätze: -

Rifugio Fodara Vedla 1980 m, AV: k.A., Dusche: k.A., Tel: +39 0474 501 093, mobil: +39 348 853 74 71, Schlafplätze: -

Sennes-Hütte 2126 m, privat, Dusche: k.A., mobil: +39 328 7945579, Schlafplätze: -

Rifugio Munt de Sennes 2200 m, AV: k.A., Dusche: k.A., Tel: +39 0474 501311, Schlafplätze: -

Seekofelhütte 2327 m, AV: k.A., Dusche: k.A., Tel: +39 0436 4467, Schlafplätze: 42

Grünwaldalm 1598 m, AV: k.A., Dusche: k.A., Schlafplätze: -