



Hardangervidda

Typ: **Rundtour**
Etappen: **6**
Länge: **70.58 km**
Zeitraum: **.. - ..**

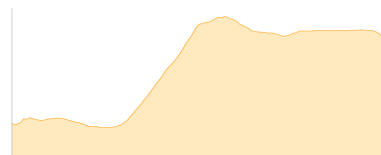
Gehzeit: **21:24 Stunden**
Aufstieg: **1411 Hm**
Abstieg: **1411 Hm**

Etappe 1

Ustaoset - Tuva

Wandern - 341 Hm Aufstieg - 132 Hm Abstieg - **03:10** Stunden Gehzeit - 9.73 km Strecke

Ustaoset 996m - Tuva 1206m



Etappe 2

Tuva - Heinseter

Wandern - 156 Hm Aufstieg - 265 Hm Abstieg - **03:30** Stunden Gehzeit - 11.74 km Strecke

Tuva 1206m - Heinseter 1096m

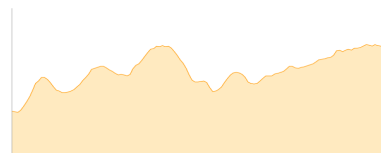


Etappe 3

Heinseter - Rauhellern

Wandern - 322 Hm Aufstieg - 195 Hm Abstieg - **04:10** Stunden Gehzeit - 13.81 km Strecke

Heinseter 1096m - Rauhellern 1223m

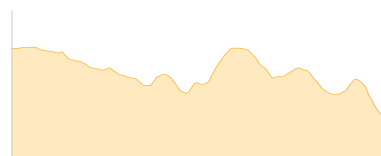


Etappe 4

Rauhellern - Heinseter

Wandern - 195 Hm Aufstieg - 322 Hm Abstieg - **04:05** Stunden Gehzeit - 13.81 km Strecke

Rauhellern 1223m - Heinseter 1096m

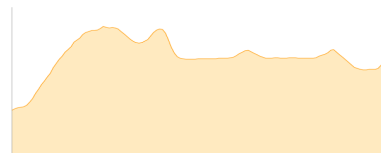


Etappe 5

Heinseter - Tuva

Wandern - 265 Hm Aufstieg - 156 Hm Abstieg - **03:30** Stunden Gehzeit - 11.74 km Strecke

Heinseter 1096m - Tuva 1206m

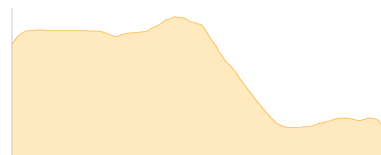


Etappe 6

Tuva - Ustaoset

Wandern - 132 Hm Aufstieg - 341 Hm Abstieg - **03:00** Stunden Gehzeit - 9.73 km Strecke

Tuva 1206m - Ustaoset 996m





Hardangervidda

Mögliche Unterkünfte

Tuva 1206 m, AV: k.A., Dusche: k.A., Schlafplätze: -

Heinseter 1096 m, AV: k.A., Dusche: k.A., Schlafplätze: -

Rauhellern 1223 m, AV: k.A., Dusche: k.A., Schlafplätze: -