



# Huttentocht Rätikon

Typ: **Rundtour**  
Etappen: **4**  
Länge: **36.27 km**  
Zeitraum: .. - ..

Gehzeit: **20:30 Stunden**  
Aufstieg: **3107 Hm**  
Abstieg: **2728 Hm**

## Etappe 1

### Schruns - Lindauer Hütte

Wandern - 1101 Hm Aufstieg - 40 Hm Abstieg - **05:05** Stunden Gehzeit - 9.46 km Strecke

Tschagguns 659m - Lindauer Hütte 1744m

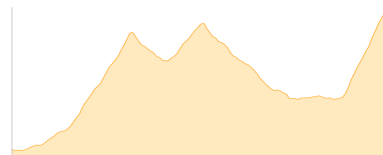


## Etappe 2

### Lindauer Hütte - Totalphütte

Wandern - 1174 Hm Aufstieg - 535 Hm Abstieg - **06:20** Stunden Gehzeit - 10.57 km Strecke

Lindauer Hütte 1744m - Totalphütte 2385m

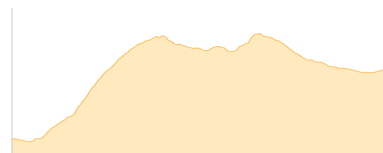


## Etappe 3

### Totalphütte - Mannheimer Hütte

Wandern - 543 Hm Aufstieg - 277 Hm Abstieg - **03:00** Stunden Gehzeit - 4.87 km Strecke

Totalphütte 2385m - Mannheimer Hütte 2679m




## Etappe 4

### Mannheimer Hütte - Oberzalimhütte - Brand

Wandern - 289 Hm Aufstieg - 1876 Hm Abstieg - **06:10** Stunden Gehzeit - 11.37 km Strecke

Mannheimer Hütte 2679m - Oberzalimhütte 1889m - Obere Brüggele Alpe 1704m - Untere Brüggele Alpe 1469m - Innertal 1061m





# Huttentocht Rätikon

## Mögliche Unterkünfte

Lindauer Hütte 1744 m, DAV, Dusche: ja, mobil: +43 664 5033456, Schlafplätze: 163

Totalphütte 2385 m, ÖAV, Dusche: ja, mobil: +43 664 2400260, Schlafplätze: 85

Mannheimer Hütte 2679 m, DAV, Dusche: nein, Tel: +43 664 1900691, mobil: +43 664 1900691, Schlafplätze: 126

Oberzalimhütte 1889 m, DAV, Dusche: ja, Tel: +43 664 1900691, mobil: +43 664 1900691, Schlafplätze: 42