



Bad Kissinger Hütte - Otto Mayr Hütte

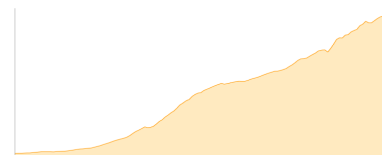
| | | | |
|-----------|-----------------|-----------|----------------------|
| Typ: | Strecke | Gehzeit: | 11:21 Stunden |
| Etappen: | 3 | Aufstieg: | 1674 Hm |
| Länge: | 19.04 km | Abstieg: | 1697 Hm |
| Zeitraum: | .. - .. | | |

Etappe 1

Talstation Breitenbergbahn - Bad Kissinger Hütte

Wandern - 970 Hm Aufstieg - 45 Hm Abstieg - **04:00** Stunden Gehzeit - 5.18 km Strecke

Talstation Breitenbergbahn 842m - Bad Kissinger Hütte 1782m

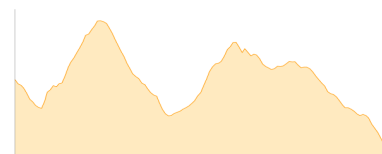


Etappe 2

Bad Kissinger Hütte - Otto-Mayr-Hütte

Wandern - 612 Hm Aufstieg - 852 Hm Abstieg - **04:40** Stunden Gehzeit - 7.38 km Strecke

Bad Kissinger Hütte 1782m - Brentenjoch 2001m - Otto-Mayr-Hütte 1530m




Etappe 3

Otto-Mayr-Hütte - Musau

Wandern - 92 Hm Aufstieg - 800 Hm Abstieg - **02:45** Stunden Gehzeit - 6.49 km Strecke

Otto-Mayr-Hütte 1530m - Musau 821m





Bad Kissinger Hütte - Otto Mayr Hütte

Mögliche Unterkünfte

Bad Kissinger Hütte 1782 m, DAV, Dusche: ja, mobil: +43 676 3731166, Schlafplätze: 53

Otto-Mayr-Hütte 1530 m, DAV, Dusche: ja, Tel: +43 5677 8457, Schlafplätze: 74