



Hüttentour Plattkofel

Typ: **Rundtour**
Etappen: **5**
Länge: **57.03 km**
Zeitraum: .. - ..

Gehzeit: **33:55 Stunden**
Aufstieg: **5001 Hm**
Abstieg: **5003 Hm**

Etappe 1

Seiser Alm - Schlernhaus

Wandern - 783 Hm Aufstieg - 343 Hm Abstieg - **04:15** Stunden Gehzeit - 7.48 km Strecke

Seiser Alm 2002m - Schlernhaus 2457m

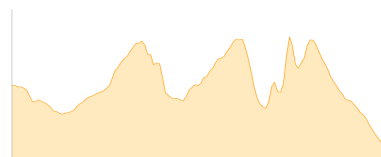


Etappe 2

Schlernhaus - Vajolet-Hütte

Wandern - 896 Hm Aufstieg - 1111 Hm Abstieg - **06:35** Stunden Gehzeit - 11.02 km Strecke

Schlernhaus 2457m - Vajolet-Hütte 2243m



Etappe 3

Vajolet-Hütte - Kesselkogel Klettersteig - Plattkofelhütte

Wandern - 1292 Hm Aufstieg - 1222 Hm Abstieg - **08:30** Stunden Gehzeit - 13.77 km Strecke

Vajolet-Hütte 2243m - Kesselkogel Klettersteig 2901m - Rifugio Antermoia 2497m - Plattkofelhütte 2300m

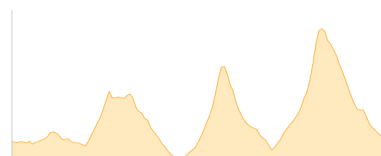


Etappe 4

Plattkofelhütte - Rifugio Sandro Pertini - Toni-Demetz-Hütte - ... - Plattkofelhütte

Wandern - 1574 Hm Aufstieg - 1575 Hm Abstieg - **10:05** Stunden Gehzeit - 13.44 km Strecke

Plattkofelhütte 2300m - Rifugio Sandro Pertini 2300m - Toni-Demetz-Hütte 2685m - Oskar-Schuster-Steig 2540m - Plattkofel 2969m - Plattkofelhütte 2300m

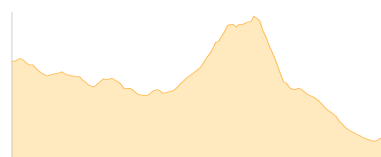


Etappe 5

Plattkofelhütte - Tierser Alpl - Seiser Alm

Wandern - 456 Hm Aufstieg - 752 Hm Abstieg - **04:30** Stunden Gehzeit - 11.32 km Strecke

Plattkofelhütte 2300m - Tierser Alpl 2440m - Seiser Alm 2002m





Hüttentour Plattkofel

Mögliche Unterkünfte

Seiser Alm 2002 m, AV: k.A., Dusche: k.A., Schlafplätze: -

Schlernhaus 2457 m, CAI, Dusche: k.A., Schlafplätze: -

Vajolet-Hütte 2243 m, SAT, Dusche: k.A., Schlafplätze: -

Rifugio Antermoia 2497 m, AV: k.A., Dusche: k.A., Schlafplätze: -

Plattkofelhütte 2300 m, AV: k.A., Dusche: k.A., Schlafplätze: -

Rifugio Sandro Pertini 2300 m, AV: k.A., Dusche: k.A., Schlafplätze: -

Toni-Demetz-Hütte 2685 m, CAI, Dusche: k.A., Tel: +39 0471 795 050, Schlafplätze: 27

Tierser Alpl 2440 m, privat, Dusche: k.A., Schlafplätze: -