



E5 von Oberstdorf nach Meran

Typ: **Strecke**
Etappen: **4**
Länge: **31.37 km**
Zeitraum: .. - ..

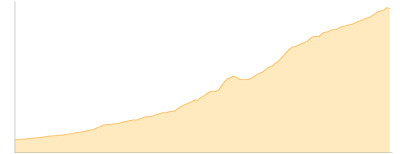
Gehzeit: **18:47 Stunden**
Aufstieg: **2571 Hm**
Abstieg: **3137 Hm**

Etappe 1

Spielmannsau - Kemptner Hütte

Wandern - 931 Hm Aufstieg - 60 Hm Abstieg - **04:00** Stunden Gehzeit - 6.2 km Strecke

Spielmannsau 986m - Kemptner Hütte 1845m




Etappe 2

Kemptner Hütte - Mädelejoch - Holzgau

Wandern - 231 Hm Aufstieg - 990 Hm Abstieg - **03:40** Stunden Gehzeit - 7.52 km Strecke

Kemptner Hütte 1845m - Mädelejoch 1974m - Holzgau 1098m




Etappe 3

Materialeilbahn Memminger Hütte - Memminger Hütte

Wandern - 823 Hm Aufstieg - 43 Hm Abstieg - **03:15** Stunden Gehzeit - 3.47 km Strecke

Materialeilbahn Memminger Hütte 1443m - Memminger Hütte 2242m



Etappe 4

Memminger Hütte - Zams

Wandern - 586 Hm Aufstieg - 2044 Hm Abstieg - **07:50** Stunden Gehzeit - 14.18 km Strecke

Memminger Hütte 2242m - Zams 765m





E5 von Oberstdorf nach Meran

Mögliche Unterkünfte

Kemptner Hütte 1845 m, DAV, Dusche: k.A., Tel: +49 8322 700152, Schlafplätze: 285

Memminger Hütte 2242 m, DAV, Dusche: ja, Tel: keins, Schlafplätze: 149