



Rosengarten

Typ: **Rundtour**
Etappen: **4**
Länge: **43.06 km**
Zeitraum: .. - ..

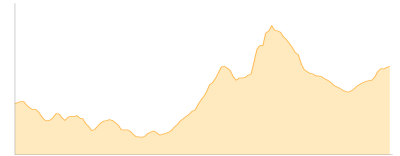
Gehzeit: **23:21 Stunden**
Aufstieg: **3427 Hm**
Abstieg: **3200 Hm**

Etappe 1

Plattkofelhütte - Tierser Alpl - Schlernhaus

Wandern - 756 Hm Aufstieg - 609 Hm Abstieg - **05:25** Stunden Gehzeit - 11.93 km Strecke

Plattkofelhütte 2300m - Tierser Alpl 2440m - Schlernhaus 2457m

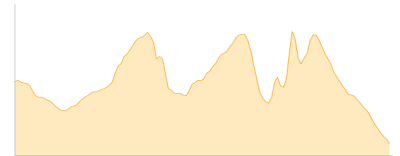


Etappe 2

Schlernhaus - Tierser Alpl - Vajolet-Hütte

Wandern - 902 Hm Aufstieg - 1112 Hm Abstieg - **06:35** Stunden Gehzeit - 11.05 km Strecke

Schlernhaus 2457m - Tierser Alpl 2440m - Vajolet-Hütte 2243m

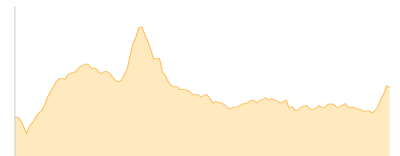


Etappe 3

Vajolet-Hütte - Rotwandhütte - Christomannos - Kölner Hütte

Wandern - 763 Hm Aufstieg - 659 Hm Abstieg - **05:15** Stunden Gehzeit - 10.98 km Strecke

Vajolet-Hütte 2243m - Rotwandhütte 2283m - Christomannos 2276m - Kölner Hütte 2337m



Etappe 4

Kölner Hütte - Tschager Joch - Vajolet-Hütte - Rifugio d- Antermoia

Wandern - 1006 Hm Aufstieg - 820 Hm Abstieg - **06:10** Stunden Gehzeit - 9.11 km Strecke

Kölner Hütte 2337m - Tschager Joch 2630m - Vajolet-Hütte 2243m - Rifugio Antermoia 2497m





Rosengarten

Mögliche Unterkünfte

Plattkofelhütte 2300 m, AV: k.A., Dusche: k.A., Schlafplätze: -

Tierser Alpl 2440 m, privat, Dusche: k.A., Schlafplätze: -

Schlernhaus 2457 m, CAI, Dusche: k.A., Schlafplätze: -

Vajolet-Hütte 2243 m, SAT, Dusche: k.A., Schlafplätze: -

Rotwandhütte 2283 m, SAT, Dusche: k.A., Schlafplätze: 62

Kölner Hütte 2337 m, CAI, Dusche: k.A., Tel: +39 0471 612033, mobil: +39 0335 6563512, Schlafplätze: 60

Rifugio Antermoia 2497 m, AV: k.A., Dusche: k.A., Schlafplätze: -