



# defg1

Typ: **Strecke**  
Etappen: **6**  
Länge: **33.72 km**  
Zeitraum: **.. - ..**

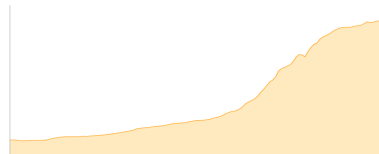
Gehzeit: **18:18 Stunden**  
Aufstieg: **2628 Hm**  
Abstieg: **2658 Hm**

## Etappe 1

### Jägersee - Tappenkarsee Alm

Wandern - 780 Hm Aufstieg - 83 Hm Abstieg - **03:40** Stunden Gehzeit - 7.12 km Strecke

Jägersee 1100m - Tappenkarseealm 1768m




## Etappe 2

### Tappenkarseehütte - Karteisalm

Wandern - 329 Hm Aufstieg - 503 Hm Abstieg - **02:30** Stunden Gehzeit - 3.48 km Strecke

Tappenkarseehütte 1820m - Karteisalm 1652m



## Etappe 3

### Karteisalm - Draugsteinalmen

Wandern - 499 Hm Aufstieg - 383 Hm Abstieg - **03:00** Stunden Gehzeit - 4.78 km Strecke

Karteisalm 1652m - Draugsteinalmen 1780m

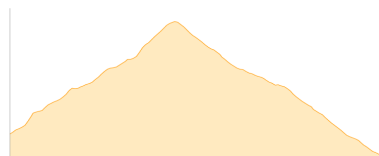


## Etappe 4

### Draugsteinalmen - Filzmoosalm

Wandern - 303 Hm Aufstieg - 364 Hm Abstieg - **02:10** Stunden Gehzeit - 3.76 km Strecke

Draugsteinalmen 1780m - Filzmoosalm 1710m

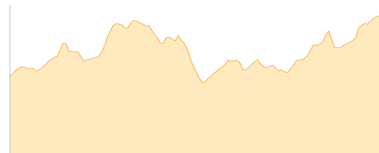


## Etappe 5

### Filzmoosalm - Ellmau Alm

Wandern - 294 Hm Aufstieg - 217 Hm Abstieg - **02:00** Stunden Gehzeit - 4.62 km Strecke

Filzmoosalm 1710m - Ellmau Alm 1784m

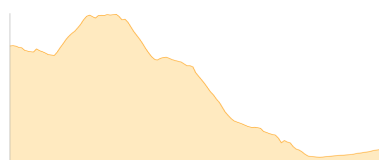


## Etappe 6

### Ellmau Alm - Jägersee

Wandern - 423 Hm Aufstieg - 1108 Hm Abstieg - **04:50** Stunden Gehzeit - 9.95 km Strecke

Ellmau Alm 1784m - Jägersee 1100m





defg1

#### **Mögliche Unterkünfte**

Tappenkarseealm 1768 m, AV: k.A., Dusche: k.A., Schlafplätze: -

Tappenkarseehütte 1820 m, ÖAV, Dusche: k.A., Tel: +43 6418 308, mobil: +43 664 5793178, Schlafplätze: 55

Karteisalm 1652 m, AV: k.A., Dusche: k.A., Schlafplätze: -

Draugsteinalmen 1780 m, AV: k.A., Dusche: k.A., Schlafplätze: -

Filzmoosalm 1710 m, AV: k.A., Dusche: k.A., Tel: +43 6414 417, Schlafplätze: -

Ellmau Alm 1784 m, AV: k.A., Dusche: k.A., Schlafplätze: -