



# Schladming-Tour-D

Typ: **Rundtour**  
Etappen: **3**  
Länge: **20.76 km**  
Zeitraum: .. - ..

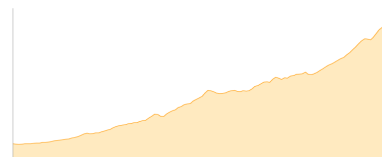
Gehzeit: **12:39 Stunden**  
Aufstieg: **1861 Hm**  
Abstieg: **1861 Hm**

## Etappe 1

### Parkplatz Riesachfälle - Gollinghütte

Wandern - 657 Hm Aufstieg - 93 Hm Abstieg - **03:10** Stunden Gehzeit - 5.81 km Strecke

Parkplatz Riesachfälle 1074m - Gollinghütte 1642m

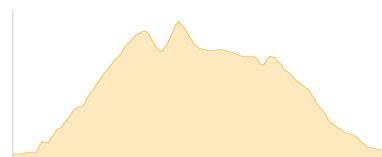


## Etappe 2

### Gollinghütte - Preintalerhütte

Wandern - 1138 Hm Aufstieg - 1140 Hm Abstieg - **07:05** Stunden Gehzeit - 8.27 km Strecke

Gollinghütte 1642m - Preintalerhütte 1656m

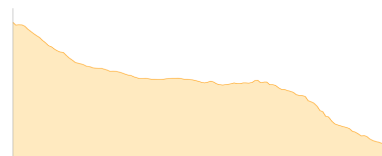


## Etappe 3

### Preintalerhütte - Parkplatz Riesachfälle

Wandern - 66 Hm Aufstieg - 628 Hm Abstieg - **02:25** Stunden Gehzeit - 6.68 km Strecke

Preintalerhütte 1656m - Parkplatz Riesachfälle 1074m





## Schladming-Tour-D

### Mögliche Unterkünfte

Gollinghütte 1642 m, AV: k.A., Dusche: ja, Tel: +43 676 5336288, Schlafplätze: 82

Preintalerhütte 1656 m, AV: k.A., Dusche: ja, mobil: +43 664 1448881, Schlafplätze: 156