



August 2018 Sommertour vom 11.08 - 15.08

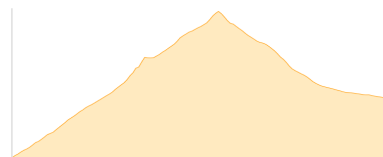
Typ:	Strecke	Gehzeit:	39:50 Stunden
Etappen:	5	Aufstieg:	6168 Hm
Länge:	56.67 km	Abstieg:	6096 Hm
Zeitraum:	.. - ..		

Etappe 1

Tisenhof - Similaunhütte - Similaun - Martin-Busch-Hütte

Hochalpin - 1753 Hm Aufstieg - 1066 Hm Abstieg - **09:35** Stunden Gehzeit - 13.17 km Strecke

Tisenhof 1814m - Similaunhütte 3019m - Similaun 3606m - Martin-Busch-Hütte 2501m



Etappe 2

Martin-Busch-Hütte - Hintere Schwärze - Martin-Busch-Hütte

Hochalpin - 1383 Hm Aufstieg - 1383 Hm Abstieg - **09:00** Stunden Gehzeit - 12.68 km Strecke

Martin-Busch-Hütte 2501m - Hintere Schwärze 3628m - Martin-Busch-Hütte 2501m

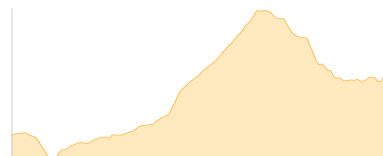


Etappe 3

Martin-Busch-Hütte - Schalfkogel - Ramolhaus

Hochalpin - 1411 Hm Aufstieg - 923 Hm Abstieg - **07:55** Stunden Gehzeit - 10.66 km Strecke

Martin-Busch-Hütte 2501m - Schalfkogel 3540m - Ramolhaus 3006m



Etappe 4

Ramolhaus - Großer Ramolkogel - Ramolalm - Vent

Hochalpin - 627 Hm Aufstieg - 1730 Hm Abstieg - **07:05** Stunden Gehzeit - 11.95 km Strecke

Ramolhaus 3006m - Großer Ramolkogel 3550m - Ramolalm 2215m - Vent 1895m

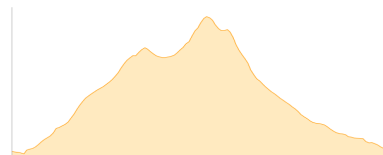


Etappe 5

Breslauer Hütte - Wildspitze Nordgipfel - Wildspitze Südgipfel - Breslauer Hütte

Hochalpin - 994 Hm Aufstieg - 994 Hm Abstieg - **06:20** Stunden Gehzeit - 8.21 km Strecke

Breslauer Hütte 2844m - Wildspitze (Nordgipfel) 3765m - Wildspitze 3768m - Breslauer Hütte 2844m





August 2018 Sommertour vom 11.08 - 15.08

Mögliche Unterkünfte

Tisenhof 1814 m, privat, Dusche: ja, Schlafplätze: -

Similaunhütte 3019 m, privat, Dusche: ja, Tel: +39 0473 669711, mobil: +43 676 5074502, Schlafplätze: 70

Martin-Busch-Hütte 2501 m, DAV, Dusche: k.A., Tel: +43 5254 8130, Schlafplätze: 150

Ramolhaus 3006 m, DAV, Dusche: k.A., Tel: +43 5256 6223, Schlafplätze: 52

Breslauer Hütte 2844 m, DAV, Dusche: ja, Tel: +43 5254 8156, mobil: +43 664 5300898, Schlafplätze: 160