



August Sommer Tour Variante A

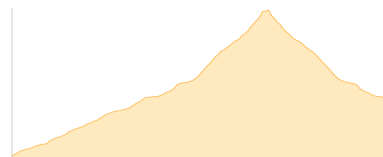
Typ:	Strecke	Gehzeit:	42:49 Stunden
Etappen:	6	Aufstieg:	6438 Hm
Länge:	63.21 km	Abstieg:	6729 Hm
Zeitraum:	.. - ..		

Etappe 1

Fane Alm - Wilde Kreuzspitze - Brixner Hütte

Hochalpin - 1367 Hm Aufstieg - 827 Hm Abstieg - **07:30** Stunden Gehzeit - 10.32 km Strecke

Fane Alm 1734m - Wilde Kreuzspitze 3135m - Brixner Hütte 2300m



Etappe 2

Brixner Hütte - Walter-Brenninger-Biwak

Wandern - 899 Hm Aufstieg - 1072 Hm Abstieg - **06:30** Stunden Gehzeit - 11.18 km Strecke

Brixner Hütte 2300m - Walter-Brenninger-Biwak 2157m

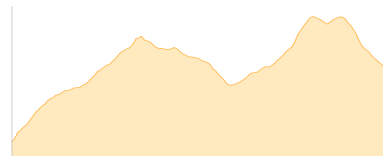


Etappe 3

Walter-Brenninger-Biwak - Edelrauthütte - Napfspitz - Edelrauthütte

Wandern - 1112 Hm Aufstieg - 667 Hm Abstieg - **06:00** Stunden Gehzeit - 7.64 km Strecke

Walter-Brenninger-Biwak 2157m - Edelrauthütte 2545m - Napfspitz 2888m - Edelrauthütte 2545m

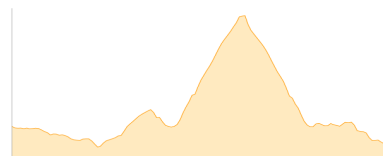


Etappe 4

Edelrauthütte - Möselekopf - Nevesjochhütte

Hochalpin - 1277 Hm Aufstieg - 1403 Hm Abstieg - **09:00** Stunden Gehzeit - 15.25 km Strecke

Edelrauthütte 2545m - Möselekopf 3389m - Chemnitzer Hütte 2419m

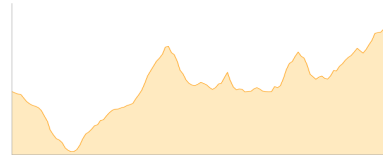


Etappe 5

Nevesjochhütte - Schwarzensteinhütte

Wandern - 1636 Hm Aufstieg - 1151 Hm Abstieg - **09:20** Stunden Gehzeit - 12.34 km Strecke

Chemnitzer Hütte 2419m - Schwarzensteinhütte 3026m



Etappe 6

Schwarzensteinhütte - Stallila

Wandern - 147 Hm Aufstieg - 1609 Hm Abstieg - **04:30** Stunden Gehzeit - 6.5 km Strecke

Schwarzensteinhütte 3026m - Stallila 1445m





August Sommer Tour Variante A

Mögliche Unterkünfte

Fane Alm 1734 m, AV: k.A., Dusche: k.A., Schlafplätze: -

Brixner Hütte 2300 m, AVS, Dusche: k.A., Tel: +39 0472 547131, Schlafplätze: 40

Edelrauthütte 2545 m, CAI, Dusche: k.A., Tel: +39 0474 653230, Schlafplätze: 47

Chemnitzer Hütte 2419 m, CAI, Dusche: ja, Tel: +39 0474 653244, mobil: +39 335 689 81 11, Schlafplätze: 68

Schwarzensteinhütte 3026 m, AV: k.A., Dusche: k.A., Tel: +39 0474 671160, Schlafplätze: 70

Stallila 1445 m, AV: k.A., Dusche: k.A., Schlafplätze: -